



informa



# POBLACIÓN DE CANTABRIA 2011

**POR ÁREAS DE SERVICIOS SOCIALES (ASS),  
ZONAS BÁSICAS DE SERVICIOS SOCIALES (ZBSS)  
Y MUNICIPIOS**

INSTITUTO CÁNTABRO DE SERVICIOS SOCIALES  
Subdirección de Gestión Administrativa y Régimen Interior

OCTUBRE, 2011

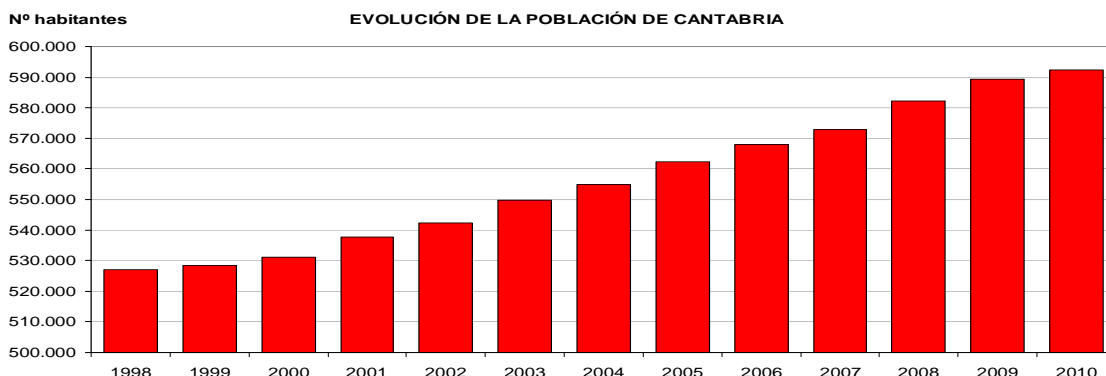
Hernán Cortés 9, 3ª planta  
39003 Santander  
[www.serviciosocialescantabria.org](http://www.serviciosocialescantabria.org)  
[icass@serviciosocialescantabria.org](mailto:icass@serviciosocialescantabria.org)

# POBLACIÓN DE CANTABRIA 2011

## POR ÁREAS DE SERVICIOS SOCIALES (ASS), ZONAS BÁSICAS DE SERVICIOS SOCIALES (ZBSS) Y MUNICIPIOS

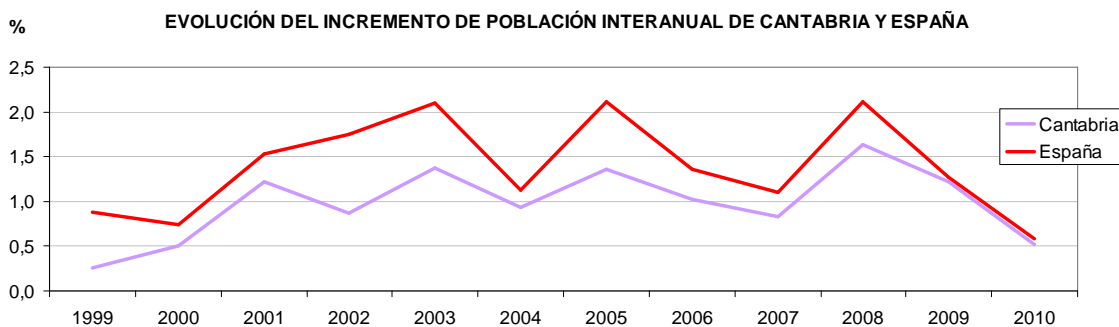
Fuente: Padrón Municipal de Habitantes a 1 de enero de 2010 del INE, y elaboración propia

Cantabria tiene 592.250 habitantes en 2010, que son 3.015 personas más que en el año anterior. Es el menor crecimiento interanual del Padrón de la última década, durante la cual el aumento poblacional al año no fue inferior a las 4.600 personas, y el ascenso total es de 54.644 habitantes.



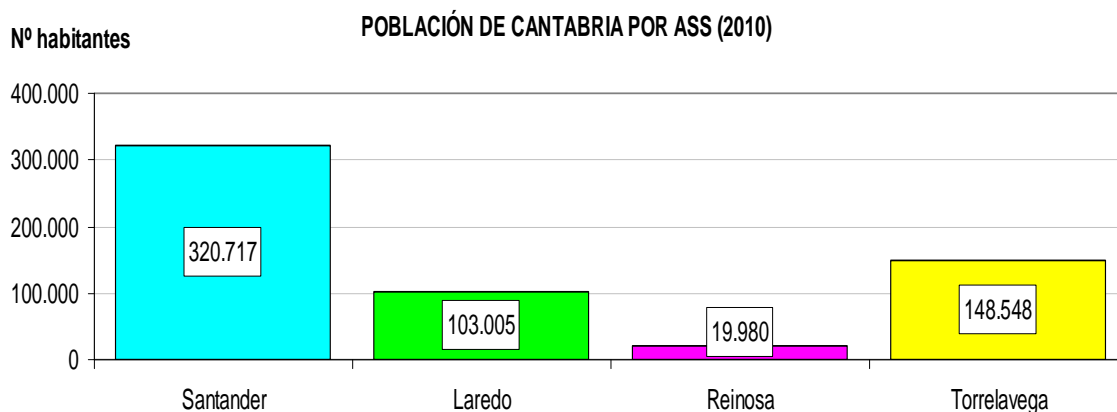
Un 10% mayor es la población de Cantabria en 2010 que en 2001, y un 14% se ha incrementado la española.

En 2008 se produjo el mayor ascenso de habitantes respecto al año anterior en nuestra Comunidad Autónoma con un 1,6% más de personas que en 2007. Desde ese momento las subidas se han recortado e igualado con España, circunstancia que no se había producido durante los diez años anteriores, en los cuales el acrecentamiento relativo de población en España era superior, llegando a duplicar el registrado en Cantabria.



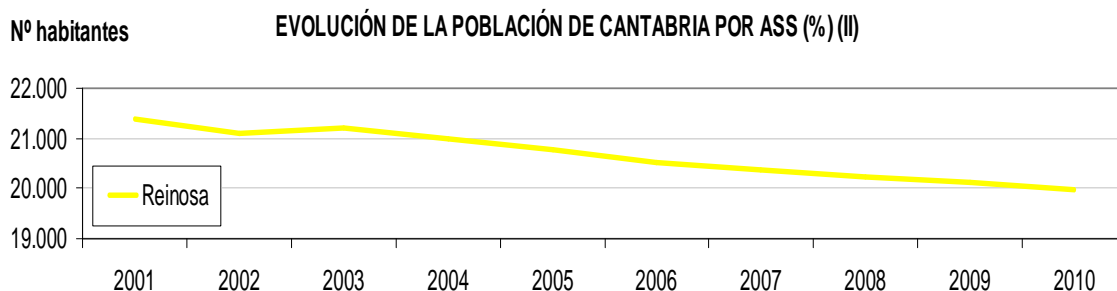
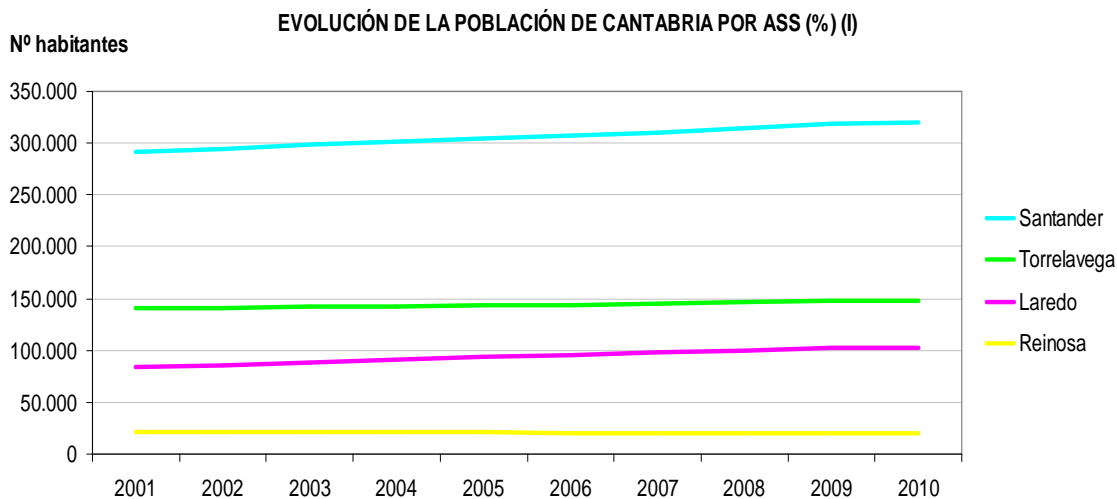
En el ASS Santander están empadronados/as 320.717 habitantes, 148.548 en el ASS Torrelavega, 103.005 en el ASS Laredo y 19.980 personas tiene el ASS Reinosa.

El ASS Santander acoge al 54% de la ciudadanía de Cantabria, el ASS Torrelavega al 25%, el 17% el ASS Laredo y un 3% de la población vive en los municipios del ASS Reinosa. Las personas residentes en el ASS Torrelavega y Reinosa son un 1% menos comparando con diez años atrás, y un 2% más las empadronadas en el ASS Laredo.



Tres de las cuatro Áreas de Servicios Sociales han aumentado su Padrón durante los últimos diez años, en más de 28.000 personas el ASS Santander, en 19.000 habitantes el ASS Laredo y en 8.000 personas el ASS Torrelavega. El ASS Reinosa es la única que ha perdido población, ya que tiene 1.400 habitantes menos en 2010 que en 2001.

Durante el último año el Padrón de la Comunidad Autónoma ha ascendido en 3.015 personas, de las cuales 1.620 han ido al ASS Santander y 1.038 al ASS Laredo. El Área Torrelavega ha incorporado 485 habitantes y el ASS Reinosa ha perdido 128 vecinas/os.

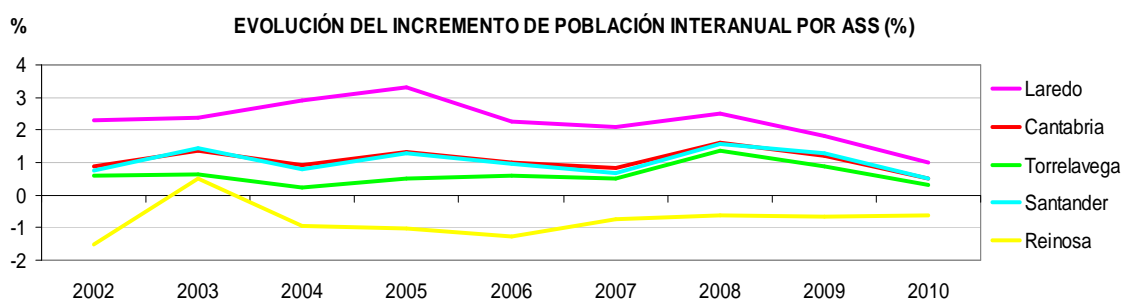


EVOLUCIÓN DE LA POBLACIÓN POR ASS										
	Santander		Laredo		Reinosa		Torrelavega		CANTABRIA	
	Población	%	Población	%	Población	%	Población	%		
2001	292.201	54,4	83.698	15,6	21.395	4,0	140.312	26,1	537.606	
2002	294.376	54,3	85.671	15,8	21.079	3,9	141.149	26,0	542.275	
2003	298.680	54,3	87.759	16,0	21.191	3,9	142.060	25,8	549.690	
2004	301.047	54,3	90.370	16,3	20.996	3,8	142.371	25,7	554.784	
2005	304.967	54,2	93.449	16,6	20.783	3,7	143.110	25,5	562.309	
2006	307.980	54,2	95.604	16,8	20.520	3,6	143.987	25,3	568.091	
2007	310.080	54,1	97.633	17,0	20.369	3,6	144.742	25,3	572.824	
2008	315.000	54,1	100.141	17,2	20.241	3,5	146.756	25,2	582.138	
2009	319.097	54,1	101.967	17,2	20.108	3,5	148.063	25,2	589.235	
2010	320.717	54,2	103.005	17,4	19.980	3,4	148.548	25,1	592.250	

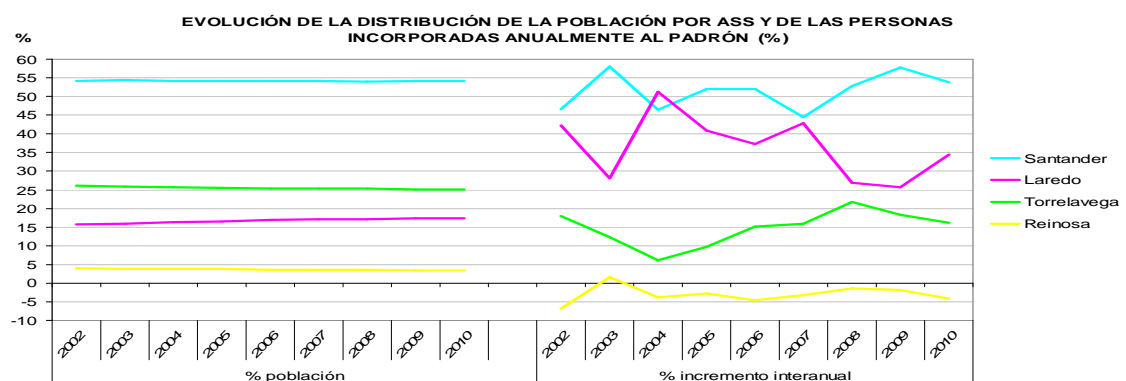
La población de Cantabria ha crecido un 10% en los últimos diez años, aumento similar al del ASS Santander. Un 23% ha subido poblacionalmente el ASS Laredo y un 6% Torrelavega. El ASS Reinosa es el único que ha perdido habitantes, y tiene en 2010 un 7% menos de personas empadronadas que en 2001.

Las tres ASS que han incrementado su población desde 2001, ven descender la subida interanual en 2010 por segundo año consecutivo. Es especialmente significativo el caso del ASS Laredo que hasta 2008 presentó aumentos interanuales superiores al 2%, llegando puntualmente al 3% en 2005, sin embargo en este último Padrón el acrecentamiento ha sido de apenas un 1% respecto al año anterior.

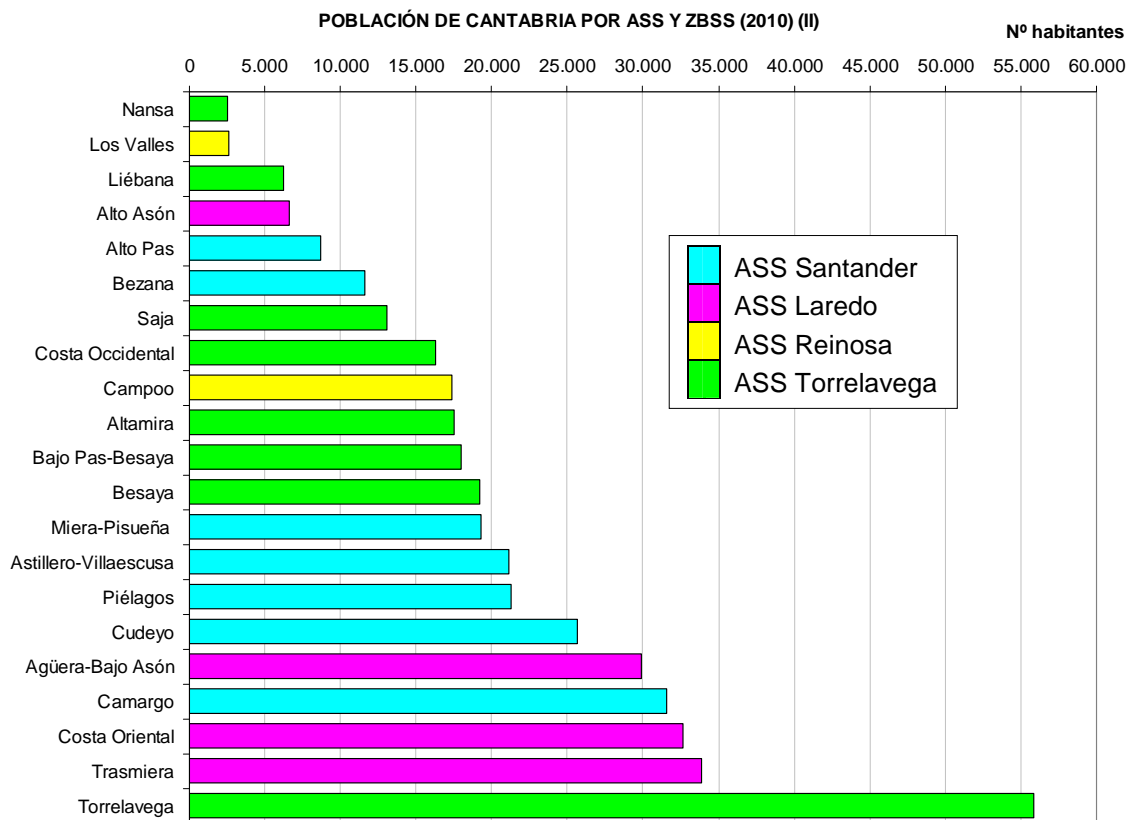
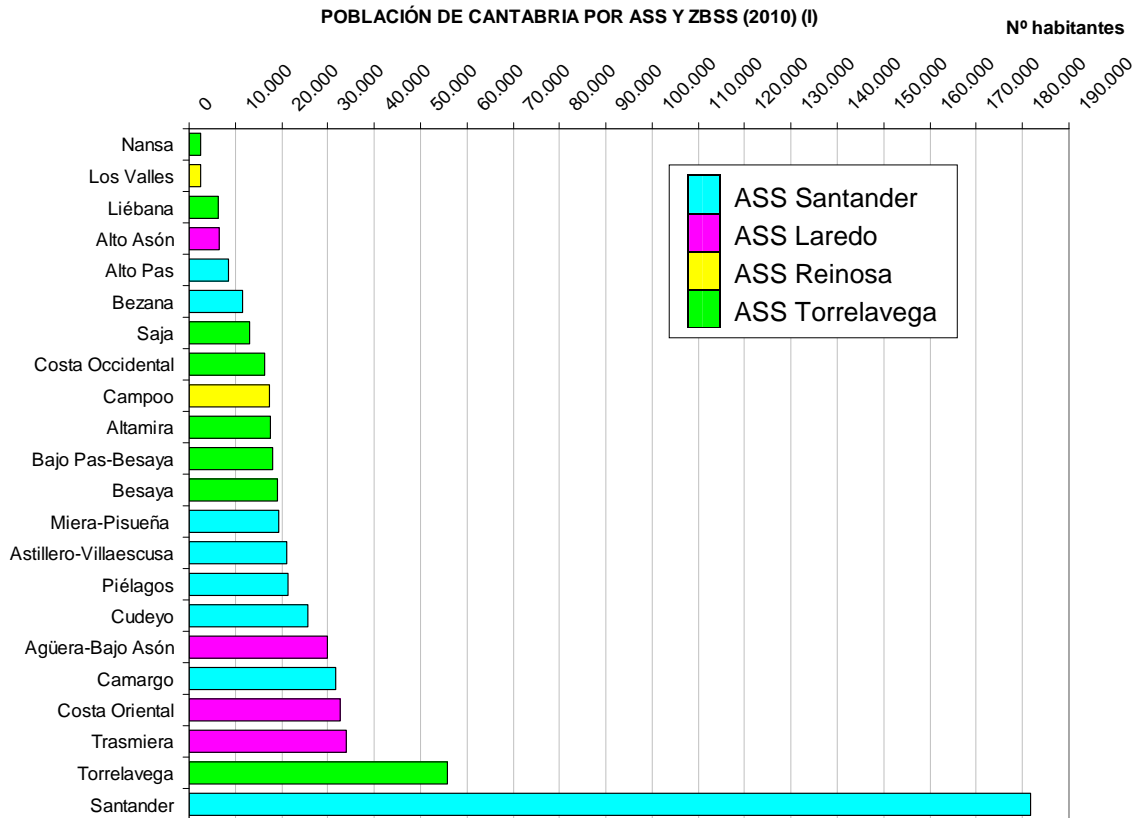
Las ASS Santander y Torrelavega han mantenido un crecimiento de entorno al 1% al año, presentando en 2010 uno de sus ascensos más bajos de la última década, del mismo modo que la ASS Reinosa permanece estancada con un receso anual de población del 0,6% desde 2006.



Observando la distribución de la población de Cantabria y comparándola con la que se empadrona cada año por ASS, vemos como la de Laredo, con menos del 20% de la población regional durante la década, empadrona de media al 40% de las nuevas personas que al año llegan a vivir a Cantabria. Mientras que las de Santander, Torrelavega y Reinosa incorporan habitantes en menor medida que quienes ya residen en ellas.

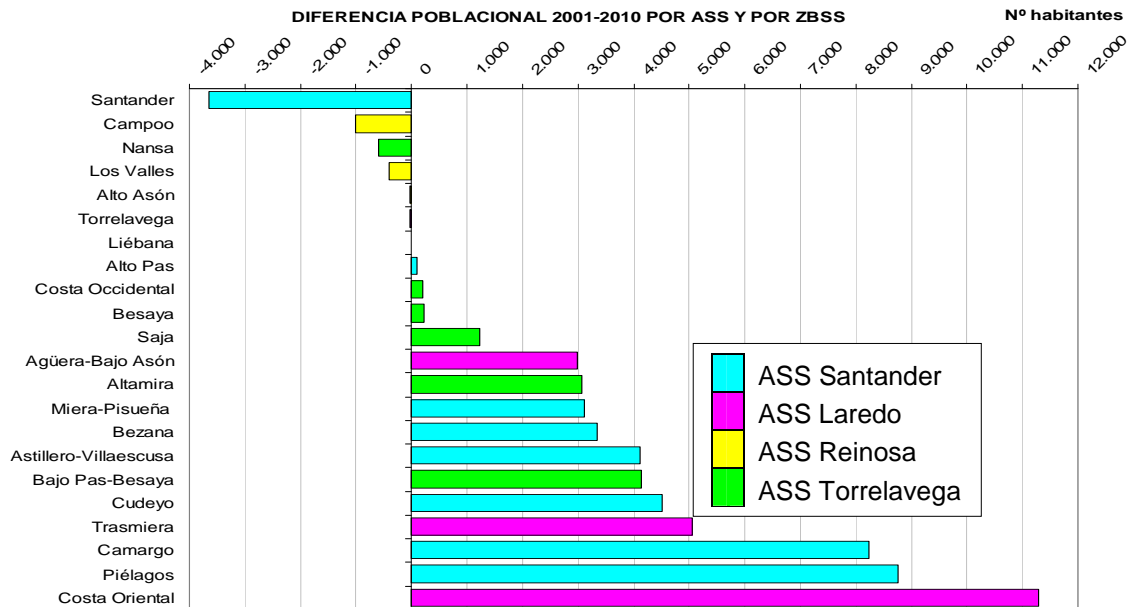


Por ZBSS, en 2010 la de Santander tiene empadronadas algo más de 180.000 personas. Le sigue la Zona Torrelavega con casi 60.000 habitantes. Las ZBSS con menor población son Nansa y Los Valles con poco más de 2.500 residentes cada una.



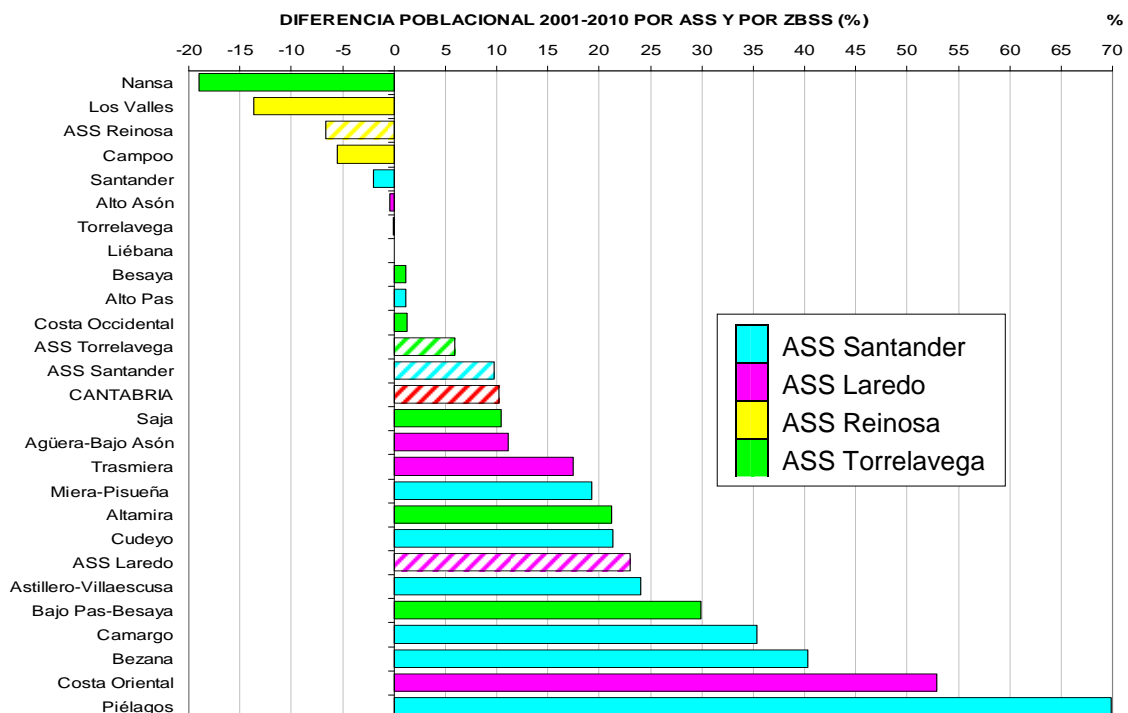
La ZBSS Santander, además de ser la más poblada, es también la que más habitantes ha perdido. Tiene en 2010 respecto a 2001, 3.642 personas menos. Le siguen las dos ZBSS del ASS Reinoso: Campoo y Los Valles, con 1.400 bajas padronales cada una, y entremedias la ZBSS Nansa que ha perdido 587 habitantes, que forma parte del ASS Torrelavega.

En cuanto a las ZBSS que han incorporado población, destacan Costa Oriental (ASS Laredo) con 11.000 habitantes más, y Piélagos y Camargo (ambas del ASS Santander) con 8.000 personas más empadronadas en los municipios que las conforman.



Si el acrecentamiento de la población de Cantabria hay que achacarlo al incremento localizado en el ASS Laredo, la subida de habitantes en este Área está vinculada directamente al alza padronal de la ZBSS Costa Oriental.

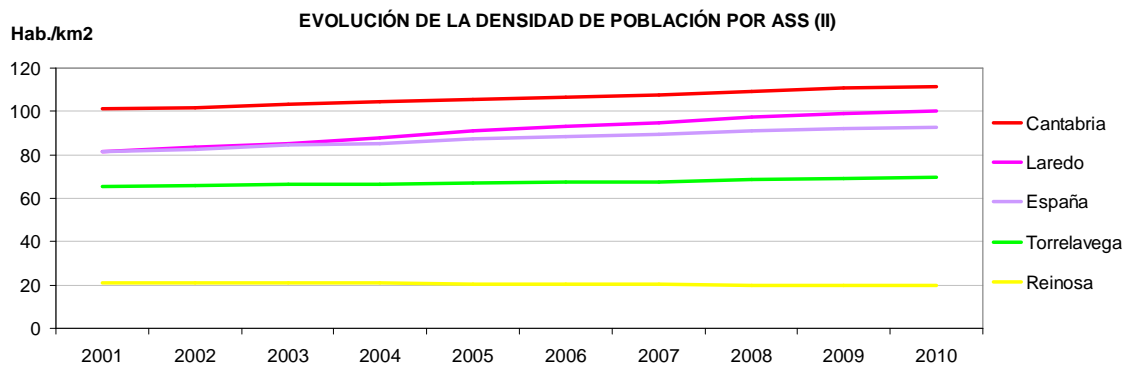
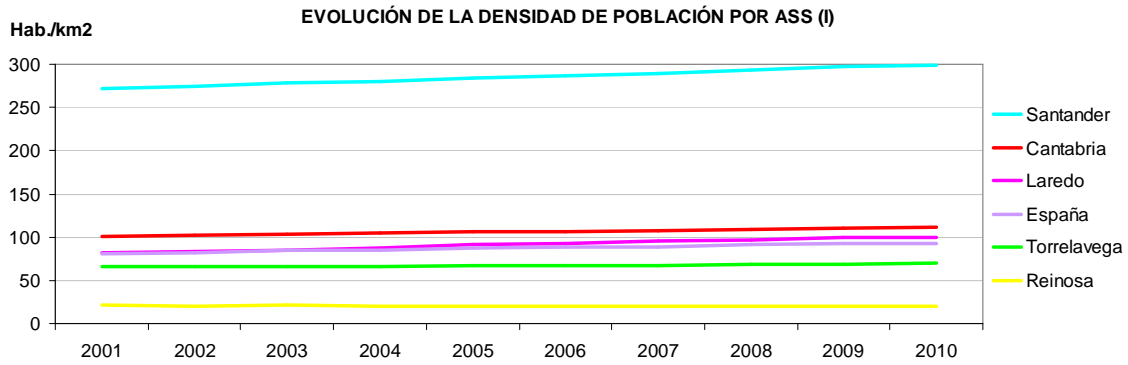
A pesar de su importancia en valores absolutos, el descenso de población de la ZBSS Santander no consigue arrastrar al ASS del mismo nombre ya que otras Zonas compensan su caída de habitantes con incrementos espectaculares de su Padrón como la ZBSS Piélagos, y también las de Bezana o Camargo.



La densidad de población en Cantabria en 2010 es de 111 habitantes por km<sup>2</sup>, que son 10 personas más que hace una década. La densidad en España es de 93 hab./km<sup>2</sup> y ha crecido en 12 personas respecto a diez años atrás.

El ASS Santander es el que está más densamente poblado con 299 personas/km<sup>2</sup>, con 100 hab./km<sup>2</sup> está el ASS Laredo, 69 hab./km<sup>2</sup> el ASS Torrelavega y 20 hab./km<sup>2</sup> el de Reinosa.


Excepto el ASS Reinosa que ha perdido 1 hab./km<sup>2</sup> respecto a 2001, las otras tres Áreas han aumentado su densidad poblacional en 27 personas en el ASS Santander, 19 en el ASS Laredo y 4 personas por km<sup>2</sup> en Torrelavega.





**Área de Servicios Sociales**

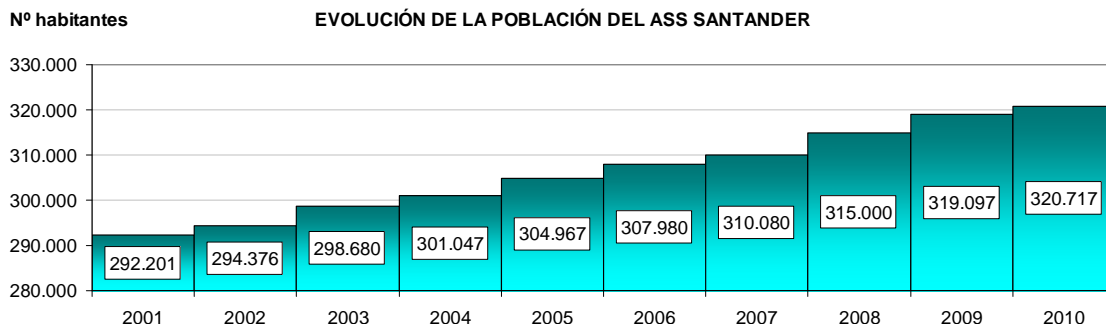
**I - SANTANDER**





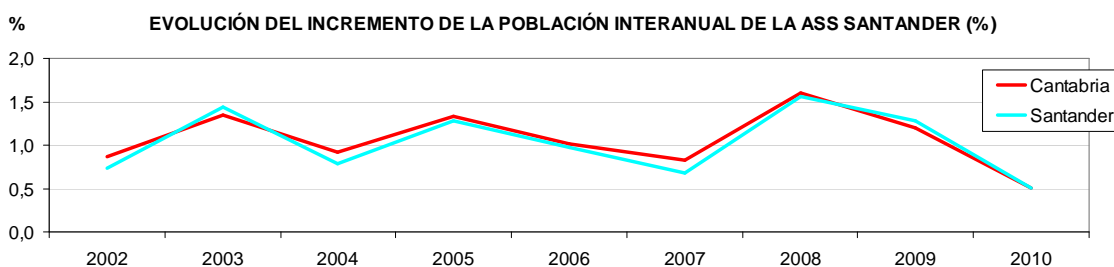
El ASS Santander cuenta con 320.717 habitantes en 2010, que es el 54% de la población de Cantabria. Es también el ASS que más ha crecido, con 28.516 personas más empadronadas que en 2001.

Ha tenido 1.620 habitantes incorporados/as al Padrón en los últimos doce meses, que es el menor incremento interanual de la última década durante la cual la población del ASS ha crecido en más de 2.000 personas al año, con picos superiores a las 4.000 habitantes en 2003, 2008 y 2009.

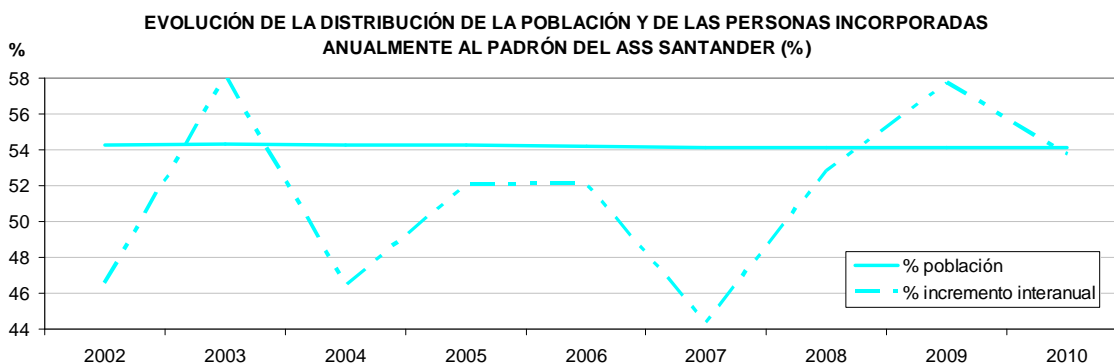


En cifras relativas, el crecimiento de población experimentado por el ASS en 2010 respecto al año anterior es el más bajo de los último diez años y es una tercera parte del que se produjo en 2008, el mayor incremento de la década.

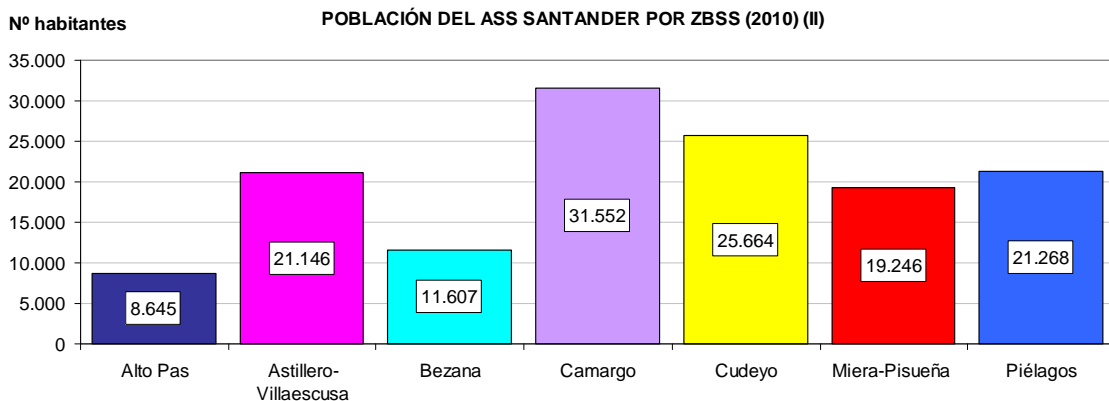
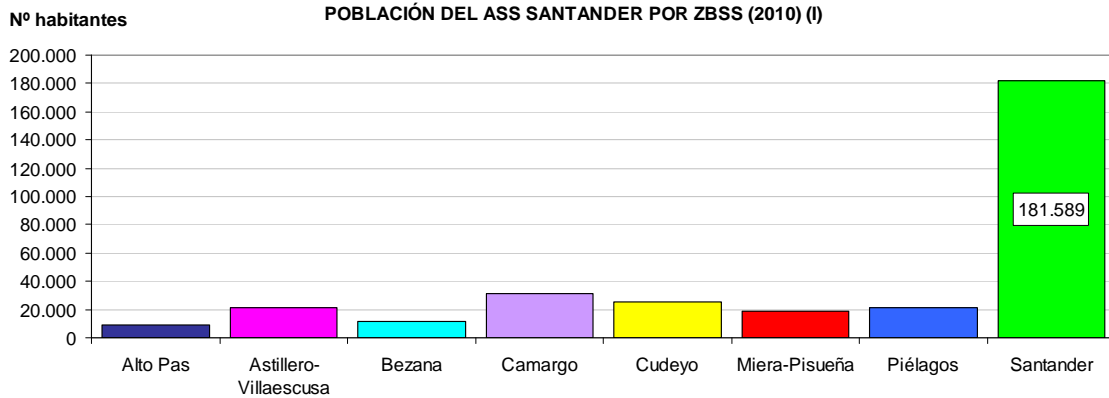
En relación a 2001 la población del ASS Santander ha subido del 9,8%, frente al 10,2% de Cantabria.



Santander como ASS ha mantenido durante toda la década el 54% de la población de la Comunidad Autónoma, si bien la incorporación de habitantes ha sido por lo general inferior a dicho porcentaje. Excepto en 2003 y 2009, en que el 58% de las personas que se empadronaron en Cantabria lo hicieron en algún municipio de este ASS, el resto de los años ha oscilado entre el 44-52%. En concreto en 2010 fue del 54%.



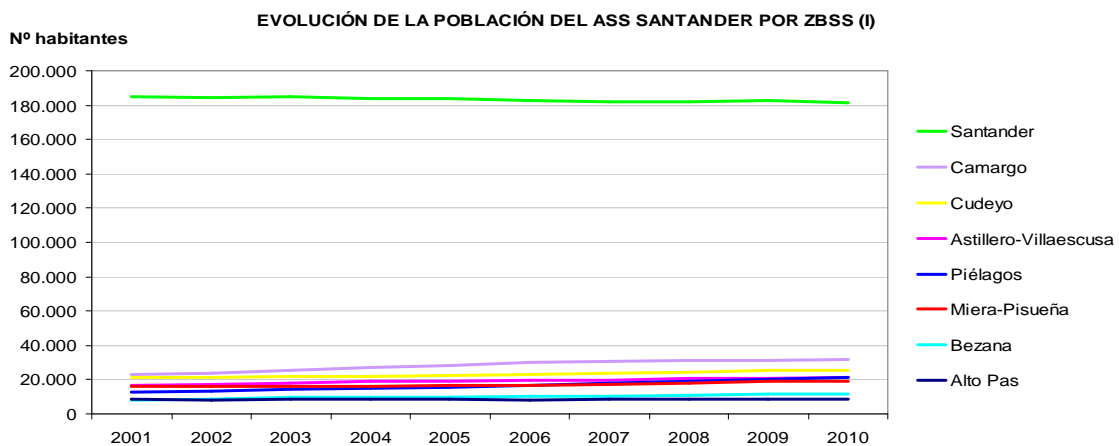
De las/os 320.717 habitantes que tiene en 2010 el ASS Santander, 181.589 personas residen en la ZBSS Santander, lo que supone el 57% de la población empadronada en el Área. Le siguen las ZBSS Camargo (10%), Cudeyo (8%), Piélagos y Astillero-Villaescusa (7% respectivamente).

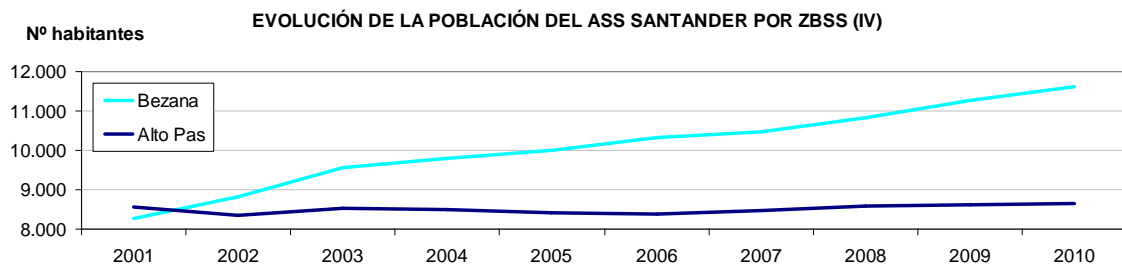
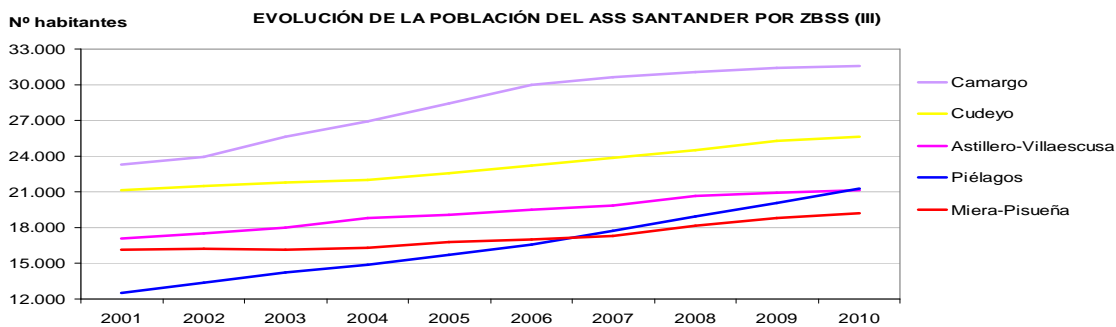
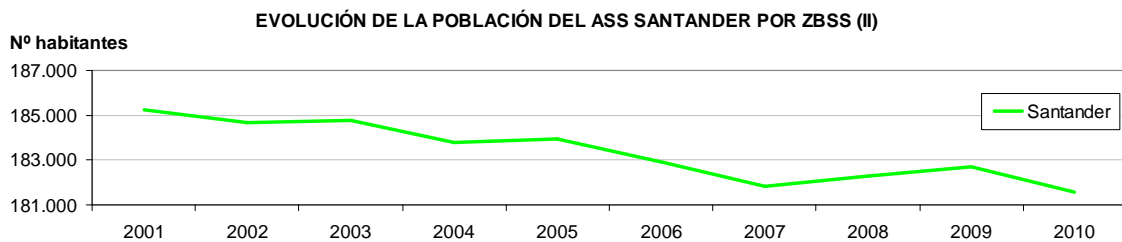


Siete de las ocho ZBSS han aumentado, en mayor o menor medida, su Padrón de habitantes en la última década. Únicamente Santander ha reducido su población, y en 2010 tiene 3.642 personas menos que en 2001, y es que solo en el último año ha perdido respecto al anterior 1.111 empadronados/as.

Casi nueve mil habitantes más tiene la ZBSS Piélagos en 2010 en relación a diez años atrás, y más de ocho mil personas se han ido a vivir a Camargo. En más de cuatro mil empadronadas/os han crecido los municipios de las ZBSS Cudeyo y Astillero-Villaescusa; y en poco más de tres mil habitantes las ZBSS Bezana y Miera-Pisueña.

La ZBSS Alto Pas ha remontado desde 2006 la pérdida poblacional experimentada durante el primer quinquenio de la década, teniendo 100 personas más en el Padrón en 2010 que en 2001.





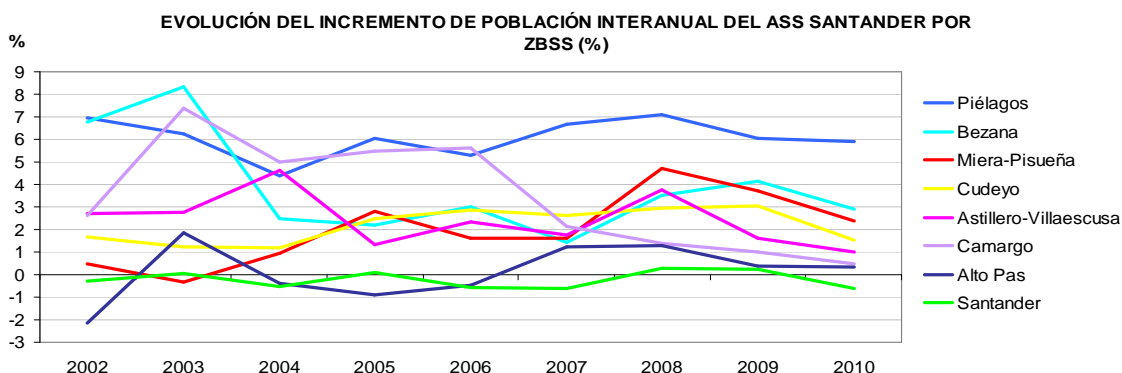
En 2010 las siete ZBSS que han aumentado durante la década han recortado sus incrementos de habitantes, descenso que se remonta a 2009 en cinco Zonas del Área.

La ZBSS Piélagos es la que ha presentado los crecimientos interanuales más constantes y elevados, entre el 4-7% anual, y un ascenso total de su población del 70% en 2010 respecto a 2001.

Las ZBSS Bezana, Camargo y Astillero-Villaescusa tuvieron mayores subidas anuales al principio de la década para disminuir sus incorporaciones interanuales en la parte final de la misma, con acrecentamientos globales de habitantes en estos diez años del 40%, 35% y 24% respectivamente.

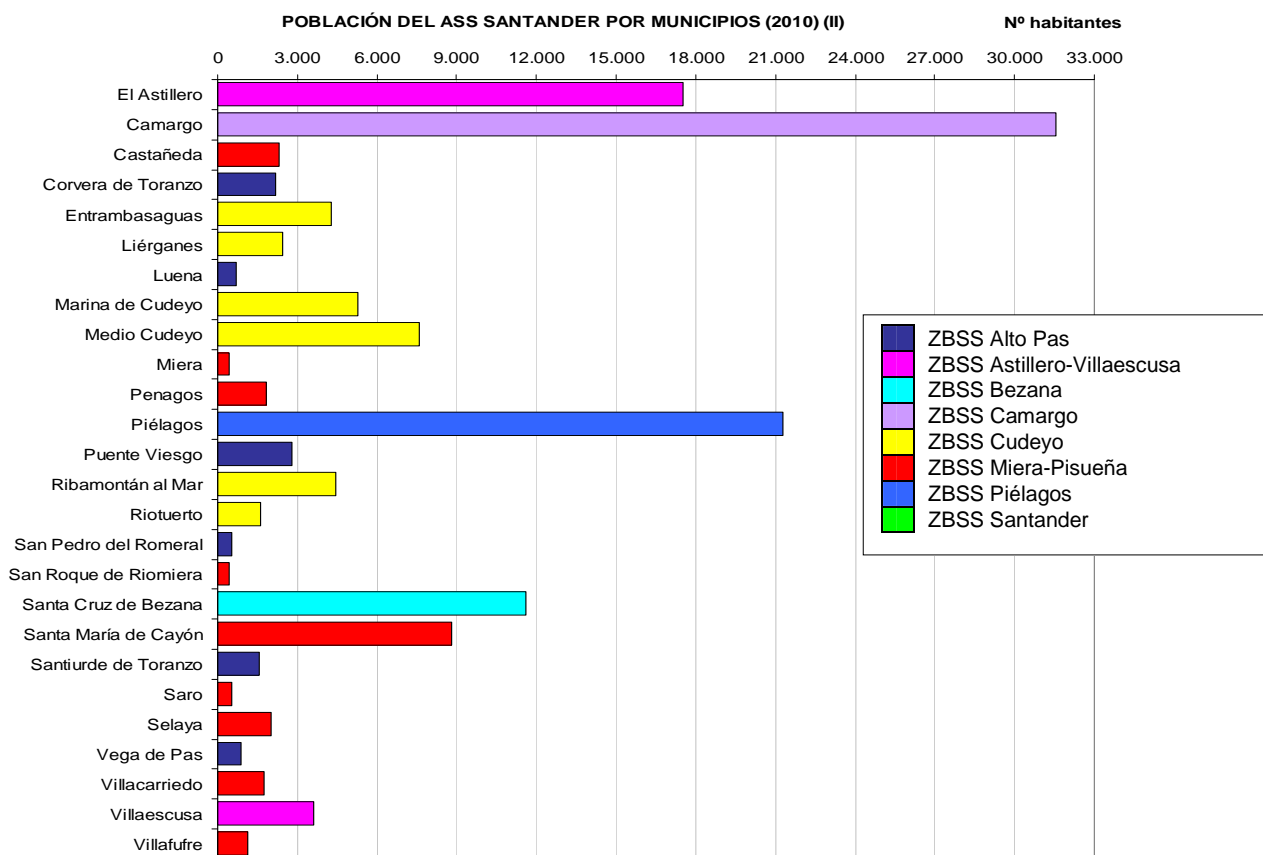
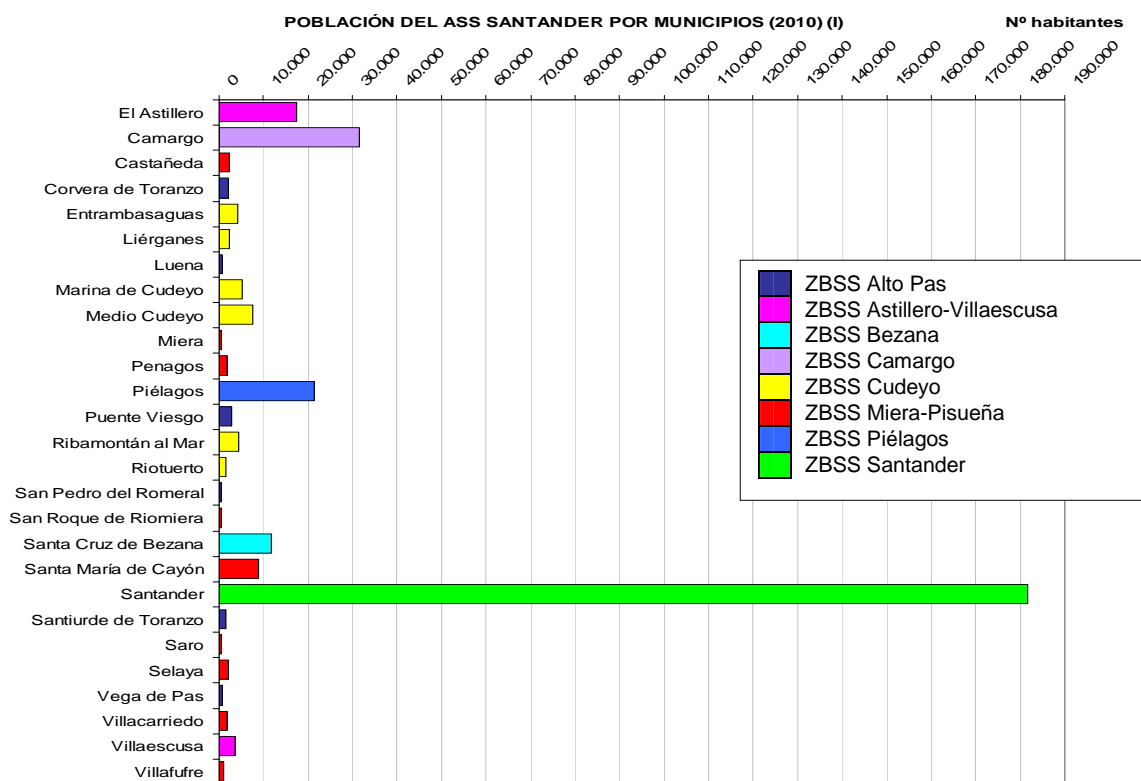
Miera-Pisueña y Cudeyo han llevado la trayectoria inversa. Han incrementado su población en mayor medida en los últimos años, con un ascenso poblacional durante la década del 19% y 21% cada una.

La ZBSS Santander tiene en 2010 un 2% menos de población que hace diez años, habiendo intercalado años de leves aumentos de habitantes con otros de ligeras pérdidas de empadronados/as.



De los 27 municipios, sobresale Santander con sus 181.589 habitantes en 2010, seguido de los otros cuatro ayuntamientos urbanos del ASS: Camargo, Piélagos, El Astillero y Santa Cruz de Bezana, que aportan el 26% de la población total del Área.

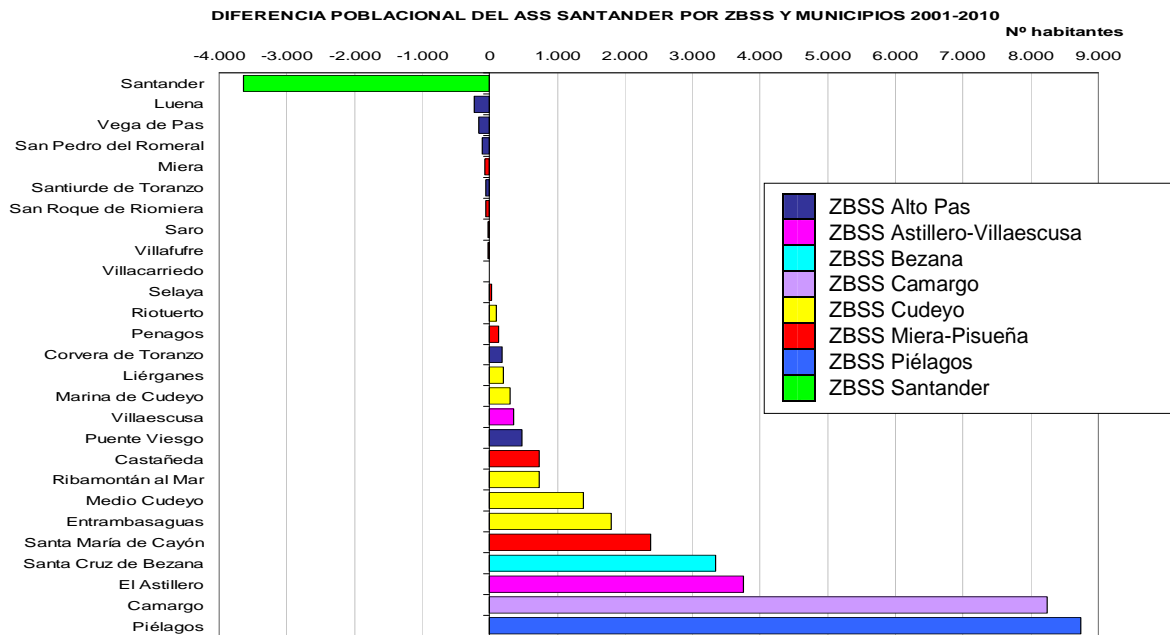
Tienen empadronada un 14% de la ciudadanía los 11 consistorios semiurbanos, de entre 2.000 y 10.000 habitantes, y un 4% de la misma los restantes 11 municipios rurales, de menos de 2.000 personas.



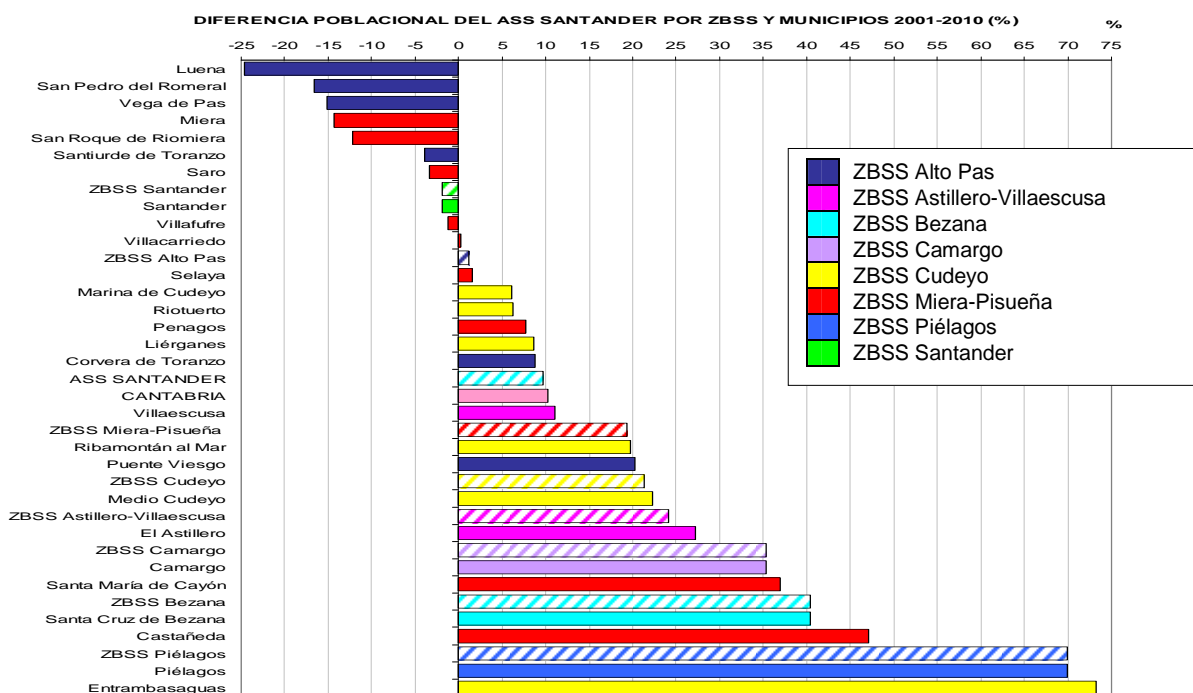
Santander es el municipio que más habitantes ha perdido de Cantabria, con 3.642 personas menos en 2010 que en 2001. A nivel autonómico le sigue Reinosa, del ASS de idéntico nombre, con 585 personas menos, y dentro del Área, a mucha distancia, le sigue el ayuntamiento de Luena con 231 habitantes menos este último Padrón que en el correspondiente a 2001.

Excepto Santander, los otros 8 consistorios del Área que han reducido población son rurales y se concentran en dos ZBSS: Alto Pas (4 municipios) y Miera-Pisueña (4 ayuntamientos).

Son 17 ayuntamientos los que han aumentado su ciudadanía, destacando Piélagos con casi 9.000 habitantes más y Camargo con 8.244 personas más empadronadas que hace una década. Le siguen, con menos de la mitad de habitantes incorporados, El Astillero y Santa Cruz de Bezana. Todos ellos son de los consistorios que más han crecido de la Comunidad Autónoma, estando por detrás de Castro Urdiales (ASS Laredo) con 11.277 personas más en el Padrón de 2010 que en el de 2001.



En valores relativos, en más de un 70% se ha incrementado la población de Entrambasaguas (ZBSS Cudeyo) y de Piélagos en 2010 respecto a 2001, y en casi un 50% la de Castañeda (ZBSS Miera-Pisueña). Por el contrario, Luena ha menguado un 25% sus habitantes y algo más del 15% San Pedro del Romeral y Vega de Pas, los tres ayuntamientos pertenecientes a la ZBSS Alto Pas.

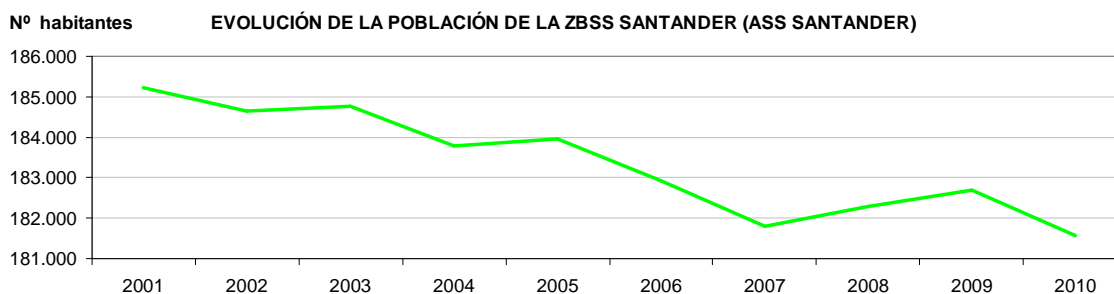


## ZBSS Santander

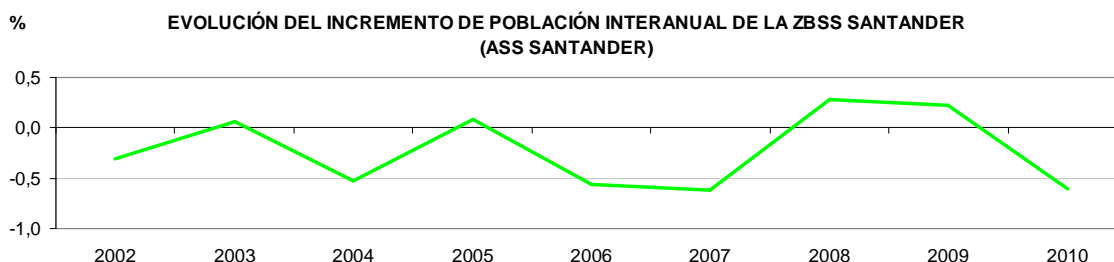
Esta Zona la forma únicamente el municipio de Santander, y es la única de las ocho ZBSS del Área Santander que ha perdido población en los últimos diez años.

Si en 2010 tiene 181.589 habitantes, en 2001 gozaba de una ciudadanía de 185.231 personas. Este descenso ha supuesto que de aportar el 63% de la población del ASS y el 35% de la de Cantabria, haya pasado a representar el 57% de las/os habitantes del Área y el 31% de la población regional.

Durante el último año se han dado de baja del Padrón 1.111 personas, uno de los mayores descensos de los últimos años y que rompe la trayectoria al alza de la población del consistorio registrada en 2008 y 2009.



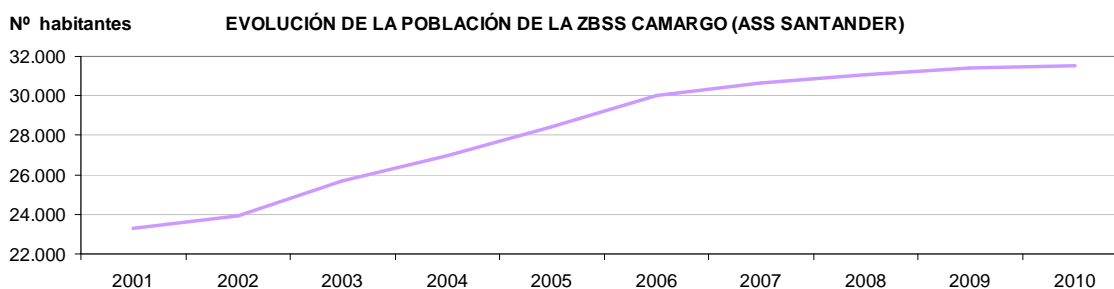
En términos relativos, la merma poblacional de 2010 es una de las más acusadas de la década, al ser del 0,6% respecto al año anterior y truncando además dos años de ascenso de habitantes, circunstancia desconocida en los últimos años. Un 2% es el descenso experimentado en su Padrón en 2010, en relación a 2001.



## ZBSS Camargo

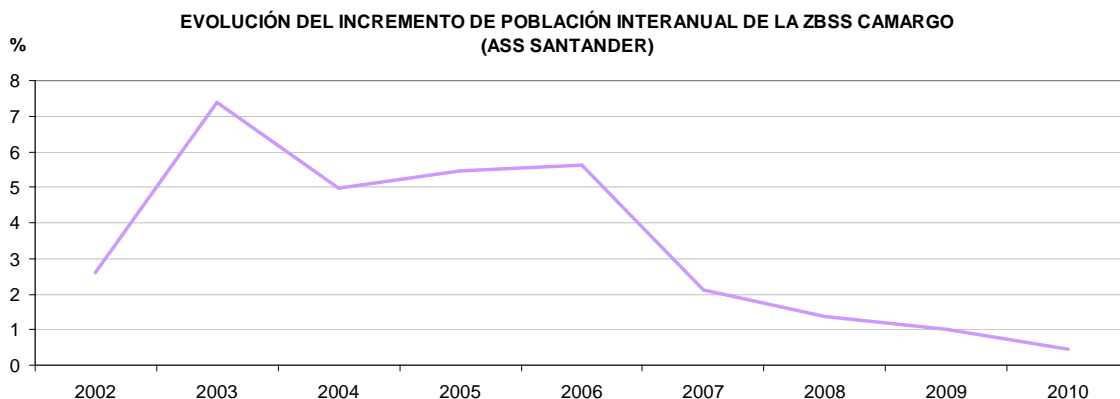
La ZBSS Camargo comprende solamente el municipio del que coge su nombre. Con 31.552 habitantes, es el cuarto más poblado de la Comunidad Autónoma, con el 5% de la población de Cantabria, un 1% más que diez años atrás.

No han parado de aumentar sus residentes aunque desde 2007 sin la fuerza de los primeros seis años de la década, y de hecho en 2010 apenas ha visto acrecentar su Padrón en 148 personas, menos que las 318 que se sumaron en 2009, y muy lejos de las/os 1.000-1.500 habitantes que se incorporaban entre 2003 y 2006.



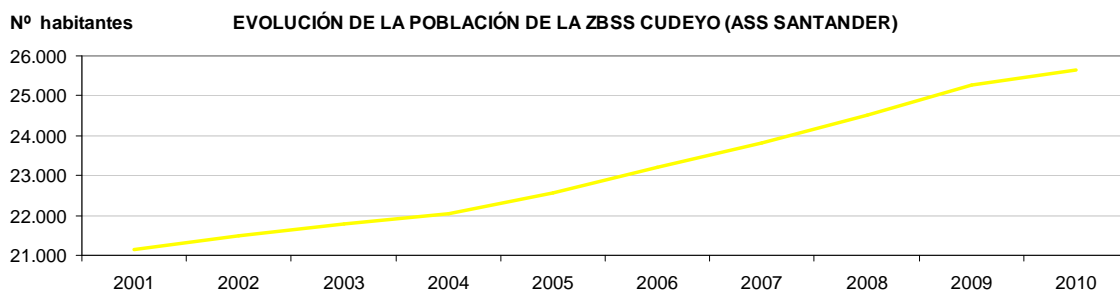


Se aprecia en el gráfico la trayectoria descendente del crecimiento interanual de Camargo, con un incremento de sus habitantes del 7% en 2003, del 5% durante el trienio 2004-2006, para descender en los últimos tres años hasta el 0,5% de 2010.

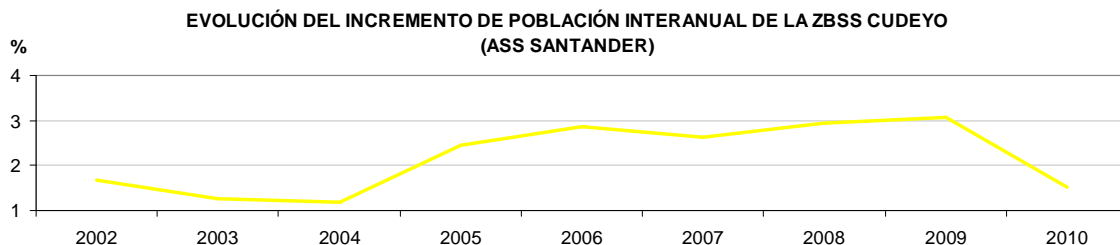


## ZBSS Cudeyo

La ZBSS Cudeyo ha aumentado su población en 4.509 personas desde 2001, con incrementos interanuales no inferiores a las/os 300 habitantes y superiores a las 700 nuevas personas en 2008 y 2009. La trayectoria se ha roto en 2010 al reducirse a la mitad las altas en el Padrón.

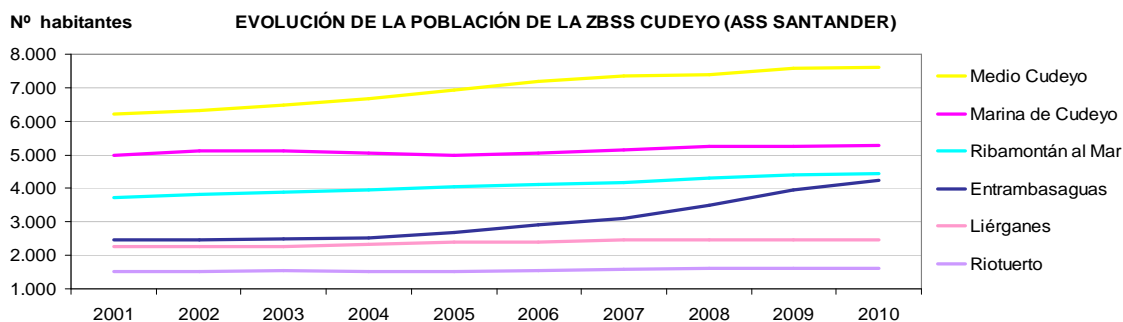


Su población ha crecido en un 21% en los últimos diez años, con subidas interanuales del 3% entre 2006 y 2009, para retornar en 2010 a las experimentadas a principios de la década de entorno al 1,5%.



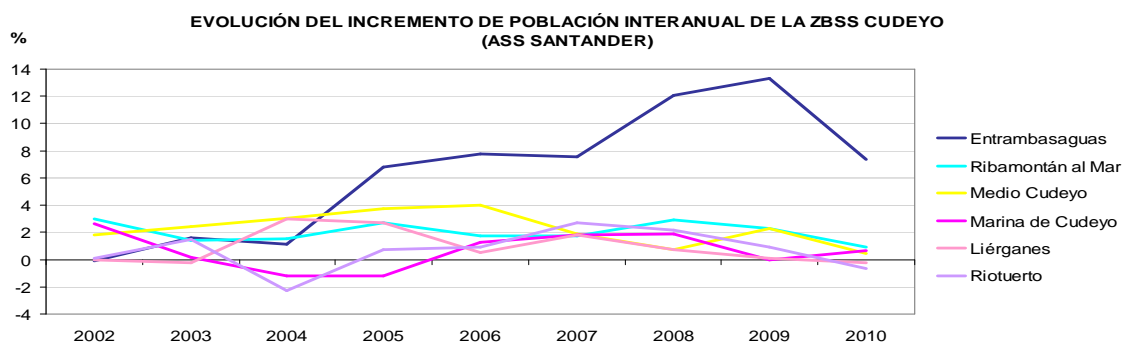
Los seis municipios de la ZBSS han elevado sus habitantes en mayor o menor medida en los últimos diez años, si bien en 2010 han experimentado un descenso en sus crecimientos interanuales, e incluso dos de ellos han llegado a perder muy ligeramente población.

El incremento más acusado en este periodo lo ha experimentado Entrambasaguas con 1.798 personas más, seguido de Medio Cudeyo, que ha sumado 1.383 personas.



Entrambasaguas con un aumento de sus habitantes del 73% entre 2001-2010 es el ayuntamiento con mayor crecimiento relativo de Cantabria. Ha dibujado una línea alcista de incrementos de población interanuales, interrumpida este último año, que en cualquier caso no ha bajado del 7%, siendo uno de las subidas más altas de la Comunidad Autónoma.

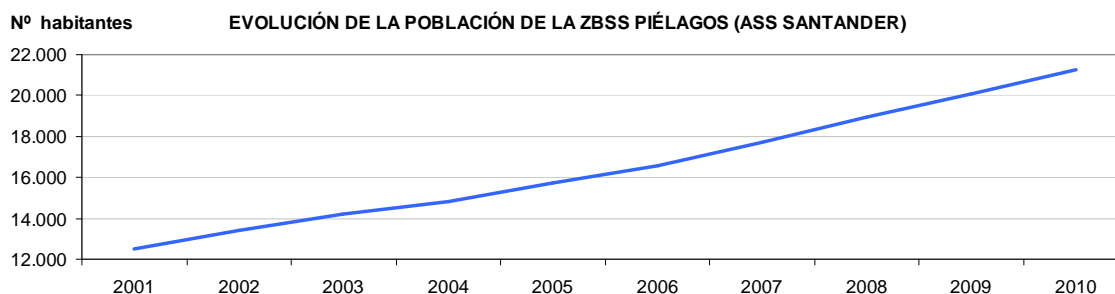
Medio Cudeyo ha acrecentado en un 22% sus habitantes y Ribamontán al Mar en un 20%. Los que menos han incorporado ciudadanía, con un 6% son Riotuerto y Marina de Cudeyo. Éste último ha sido el único municipio de la Zona que en 2010 ha ampliado respecto al año anterior su incremento poblacional.



## ZBSS Piélagos

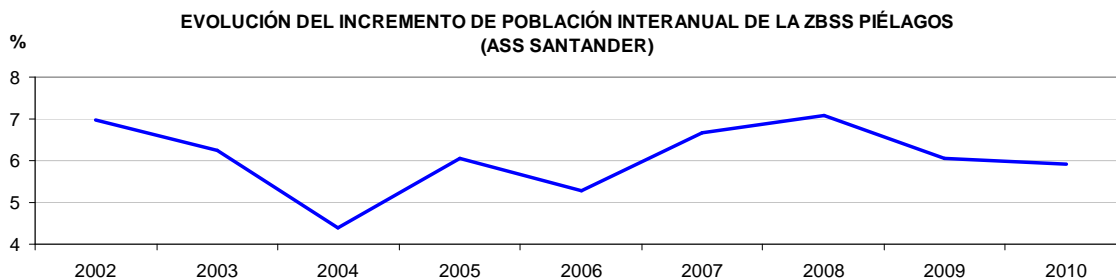
La ZBSS Piélagos es otra de las cuatro Zonas del ASS Santander, y de las cinco en que está distribuida Cantabria, compuestas por un único municipio.

Su población, de 21.268 habitantes en el último Padrón, ha crecido en 8.751 personas desde 2001, con más de 1.100 nuevas empadronadas al año desde 2007, lo que le convierte en el segundo ayuntamiento que más habitantes ha sumado en Cantabria en la última década, solo por detrás de Castro Urdiales (ZBSS Costa Oriental, ASS Laredo).



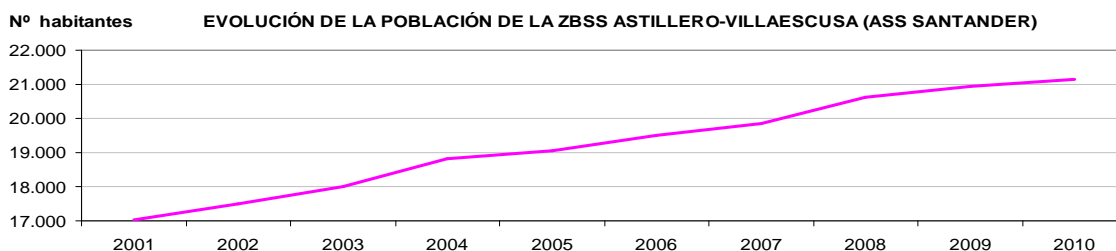
Porcentualmente sus habitantes se han incrementado en un 70%, el segundo del Área por detrás del 73% de Entrambasaguas, de la ZBSS Cudeyo, y el tercero más elevado de la Comunidad Autónoma tras el del municipio de Argoños (ZBSS Trasmiera, ASS Laredo) que ha sido del 76%.

Las subidas interanuales han oscilado entre el 4-7% interanual y desde 2008 presenta un descenso en sus aumentos poblacionales, estabilizándose en el 6% en 2009 y 2010.

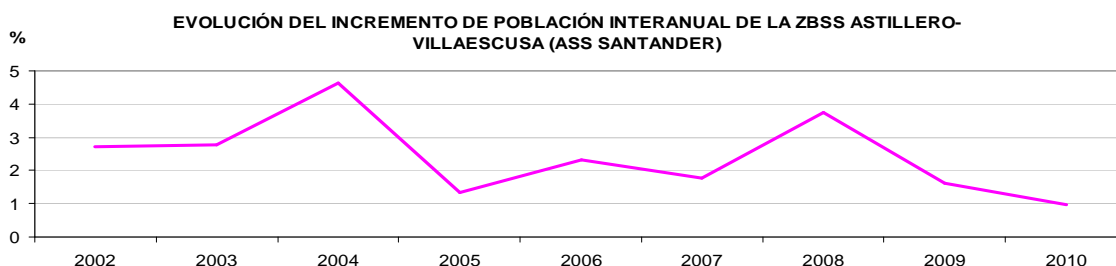


## ZBSS Astillero-Villaescusa

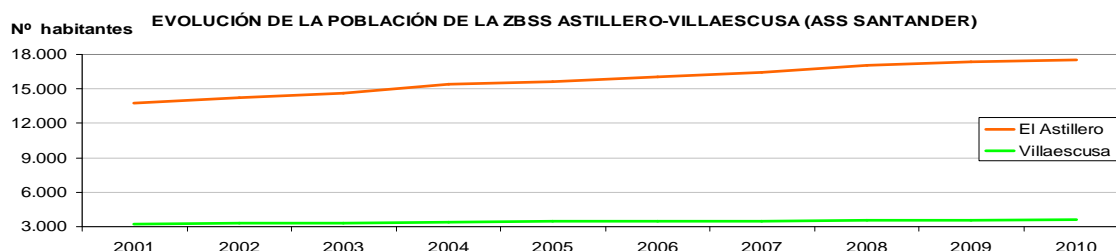
En 4.105 personas ha visto crecer su población esta ZBSS, con una media de poco más de 400 altas padronales al año, y picos de más de 800 habitantes, si bien los ascensos anuales se han ido mermando desde 2008, siendo en el último año de apenas 205 nuevas personas empadronadas.



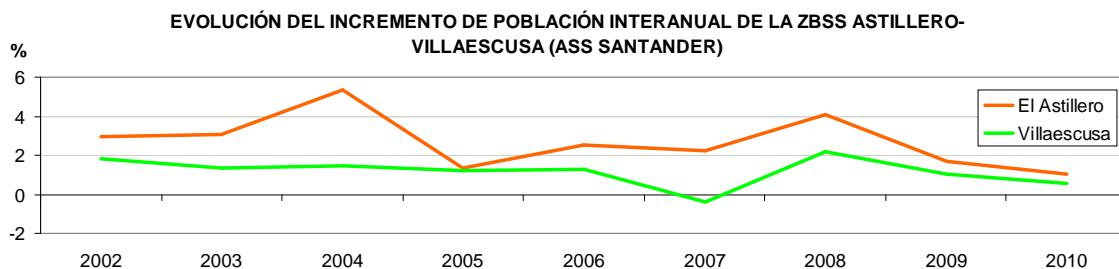
En un 24% se ha incrementado la ciudadanía de la ZBSS, con una subida de casi un 5% en 2004 y del 4% en 2008, año a partir del cual los aumentos de población se han ido debilitando hasta el 1% de 2010.



Los dos ayuntamientos han acrecentado sus habitantes en estos diez años, en más de 3.700 personas El Astillero, y en 358 empadronados/as el municipio de Villaescusa.



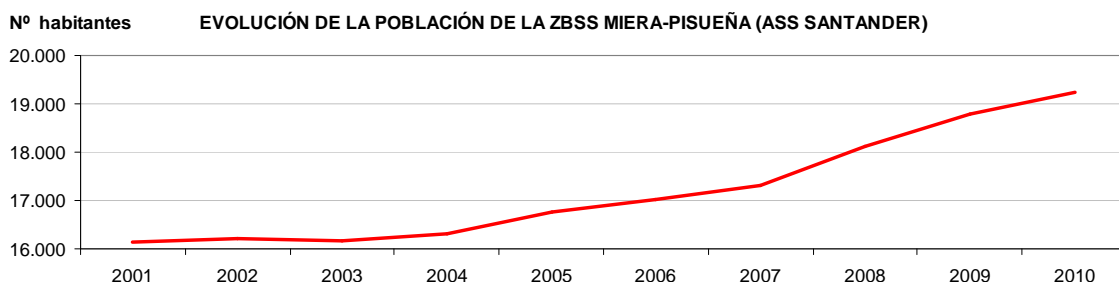
Pese a que año tras año ambos municipios han crecido en población, la tendencia de ascensos interanuales se ha reducido desde 2004, sobre todo en El Astillero, que de más del 5% en ese momento ha pasado al 1% en 2010.



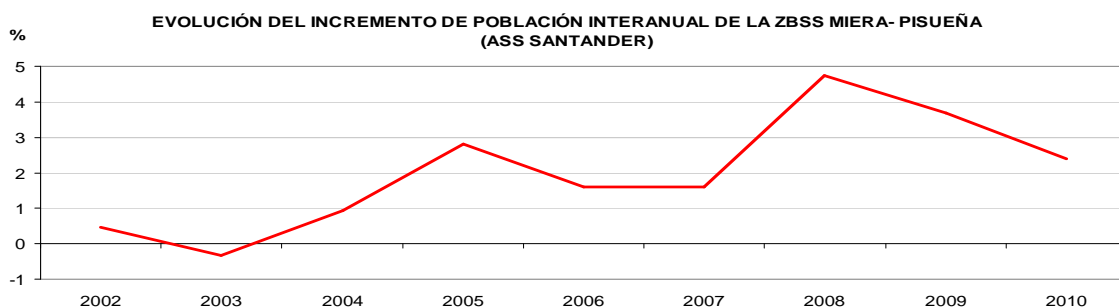
## ZBSS Miera-Pisueña

Esta Zona está conformada por 9 municipios, la más numerosa del ASS Santander, y la segunda de Cantabria por detrás de la ZBSS Trasmiera, del ASS Laredo, que la constituyen 11 ayuntamientos.

En algo más de 3.100 habitantes ha incrementado sus habitantes Miera-Pisueña desde 2004, tras un primer trienio de población estancada.

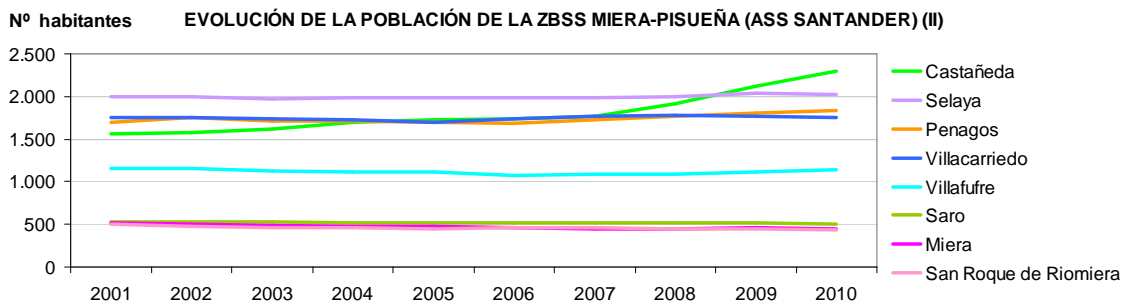
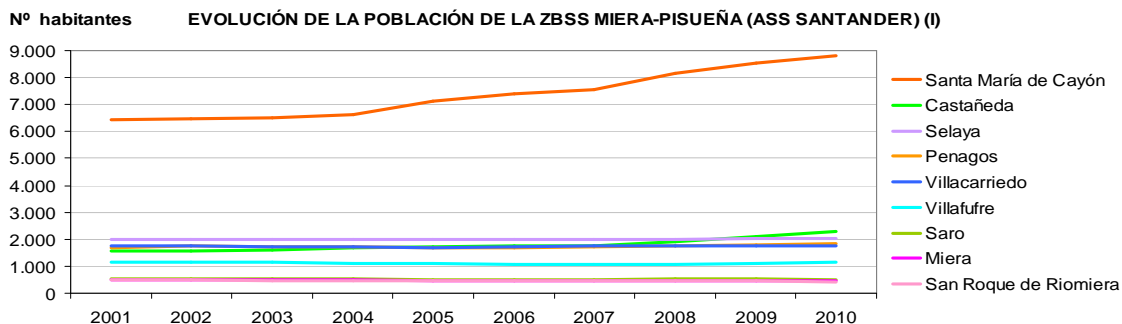


Las subidas interanuales han dibujado una trayectoria alcista llegando en 2008 a un 5% de aumento en el número de habitantes respecto al año anterior, si bien como en la mayoría de ZBSS y municipios, desde 2008 se ha ralentizado ese acrecentamiento poblacional.



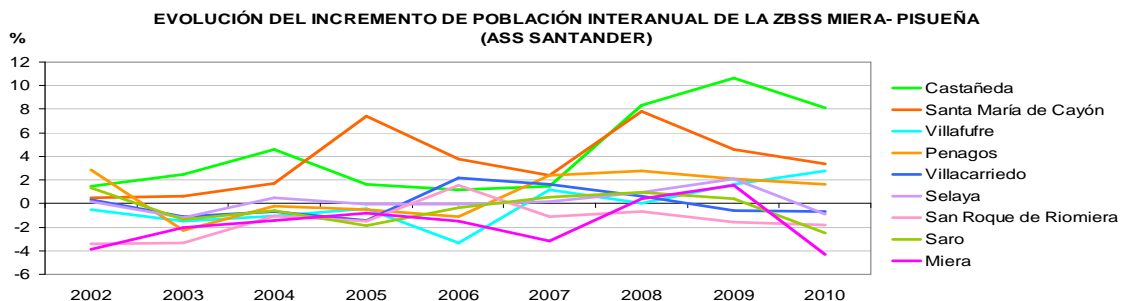
El 46% de la población de la ZBSS está empadronada en 2010 en el ayuntamiento de Santa M<sup>a</sup> de Cayón, y es que de los 3.100 nuevos habitantes de la última década 2.380 personas se han dado de alta en ese municipio.

También han crecido otros de los municipios tanto durante la década como más en concreto en 2010, Castañeda, sobre todo, y Penagos, dos de los consistorios con más residentes de la Zona; mientras que han perdido ciudadanía los menos habitados (Villafuere, Saro, Miera y San Roque de Río Miera).



En cifras relativas el ascenso poblacional del 37% de Santa M<sup>a</sup> de Cayón no es, en cualquier caso, el más elevado de la Zona ya que Castañeda ha incrementado su Padrón un 47% en esta década, sobre todo en el último trienio de la misma.

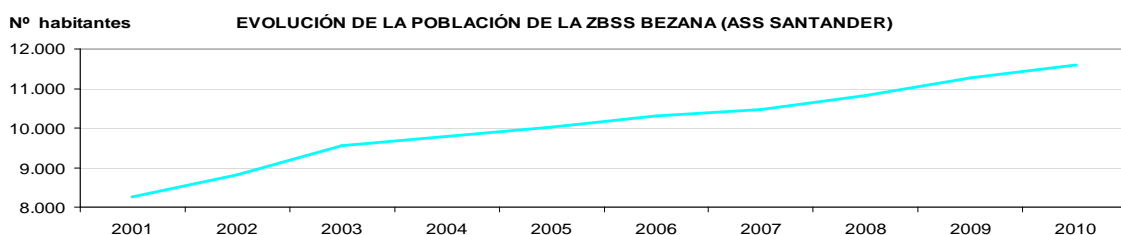
Además ambos municipios, junto con Penagos y Villafufre, han sumado habitantes en 2010, siendo Castañeda el ayuntamiento con mayor subida poblacional de Cantabria este año con un 8% respecto al anterior, si bien todos han visto mermado su aumento poblacional en 2010, excepto Villafufre que ha incorporado más habitantes que durante los doce meses precedentes.



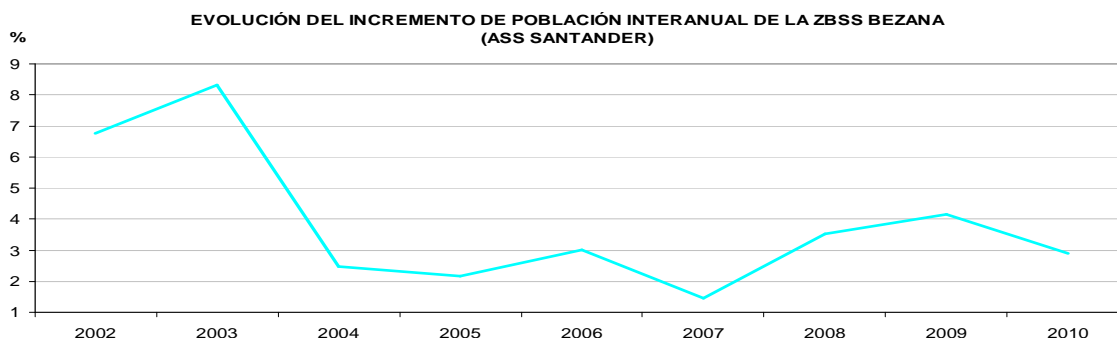
## ZBSS Bezana

Junto con Santander, Camargo y Piélagos, Bezana es otra de las ZBSS del ASS Santander integrada por un único municipio, el de Santa Cruz de Bezana.

Esta Zona tiene cerca de 12.000 habitantes en 2010, después de haber crecido su ciudadanía en 3.338 personas en los últimos diez años de manera continuada.

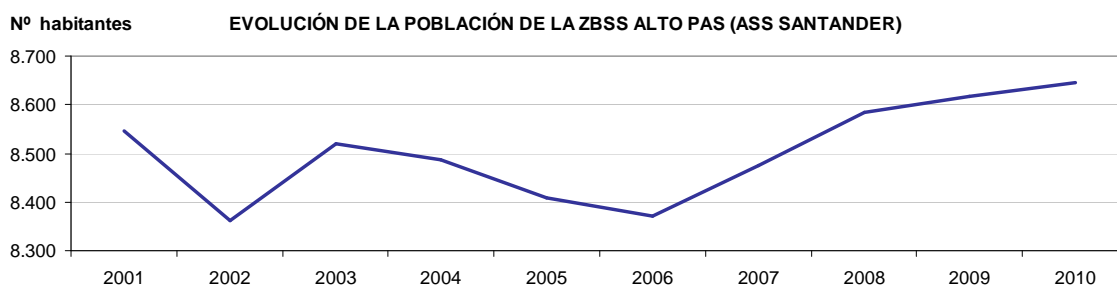


En un 40% ha ascendido la población de la ZBSS-municipio de Bezana. Los incrementos interanuales del 7-8% del primer trienio de la década cayeron a otros mucho más moderados del 2-3% al año, para volver a repuntar ligeramente a subidas del 3-4% de habitantes al año desde 2008.

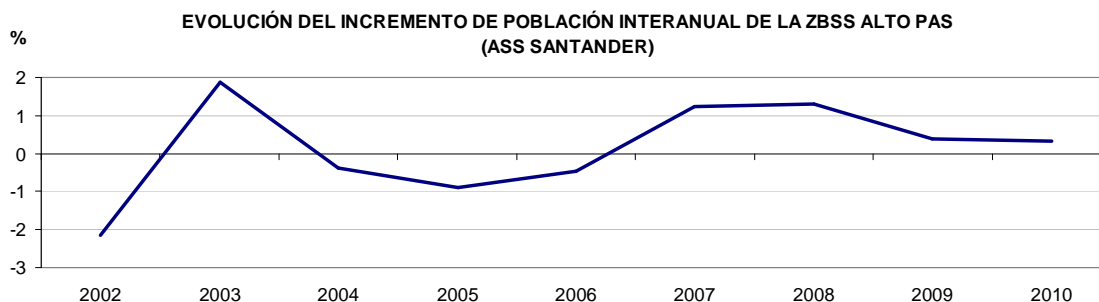


## ZBSS Alto Pas

La ZBSS Alto Asón perdió de manera sistemática población empadronada entre 2003 y 2006, para iniciar una recuperación de habitantes que ha llevado a las 8.645 personas de 2010, la cifra más alta de la década.



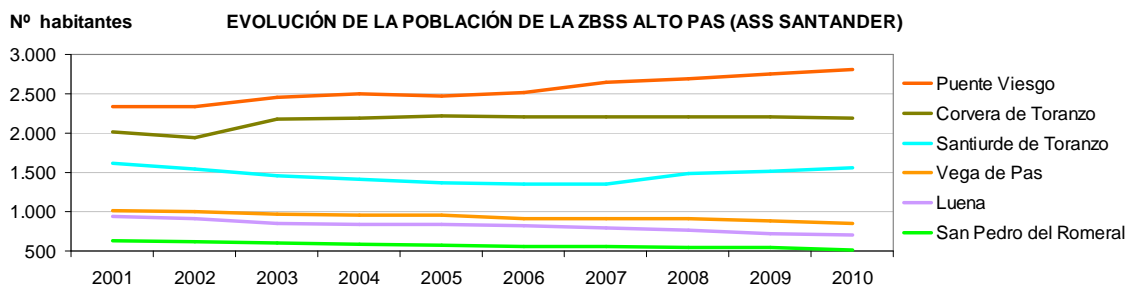
Pese a que en estos dos últimos años el aumento interanual se ha quedado en el 0,5%, son ya cuatro consecutivos de acrecentamiento de población después de otros tantos de descenso de la misma.



Puente Viego y Corvera de Toranzo son los municipios más habitados y los que han incorporado más población en 2010 respecto a 2001, en 474 y 177 personas respectivamente.

Santiurde de Toranzo, hasta 2007 perdió de manera ininterrumpida habitantes, pero en los últimos tres años ha invertido la tendencia y ha visto crecer su población año tras año.

Luena, Vega de Pas, y San Pedro del Romeral descienden cada año en residentes, y tienen 231, 153 y 104 habitantes menos respecto a hace diez años.

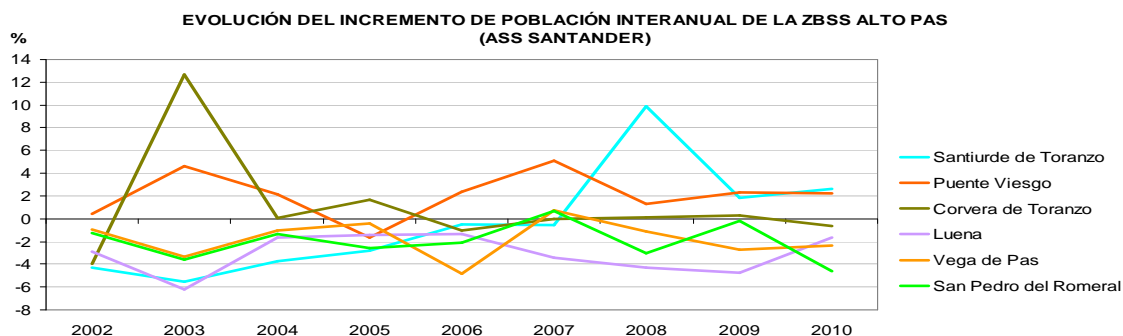


Puente Viesgo es el ayuntamiento que con un 20% de crecimiento de su población entre 2001 y 2010 marca el máximo de la ZBSS, seguido del 9% de Corvera de Toranzo, cuyo ascenso se localiza en 2003, año en el que sus habitantes se incrementaron en un 12%, para desde 2006 mantener su población, hasta 2010 en que pierde habitantes.

Santiurde de Toranzo tuvo bajas entre sus empadronados/as durante los dos primeros trienios, si bien desde 2003 fue recortando dicha caída e invirtió la trayectoria de población sumando habitantes a partir de 2006, llegando a subir un 10% en 2008 respecto al año anterior, aumentando todos los años su Padrón.


El resto de municipios han descendido en población. Un 25% ha caído Luena en 2010 respecto a 2001, en lo que es el segundo municipio con mayor descenso relativo de la Comunidad Autónoma, solo por detrás de Tudanca con un 28% (ASS Torrelavega). Hay que destacar que los recortes del 4% interanuales entre 2007 y 2009 han menguado al 2% en 2010.

También ha disminuido su pérdida de habitantes este último año Vega de Pas, que acumula un declive poblacional del 15%, y del 17% San Pedro del Romeral.



**Área de Servicios Sociales**

**II - LAREDO**

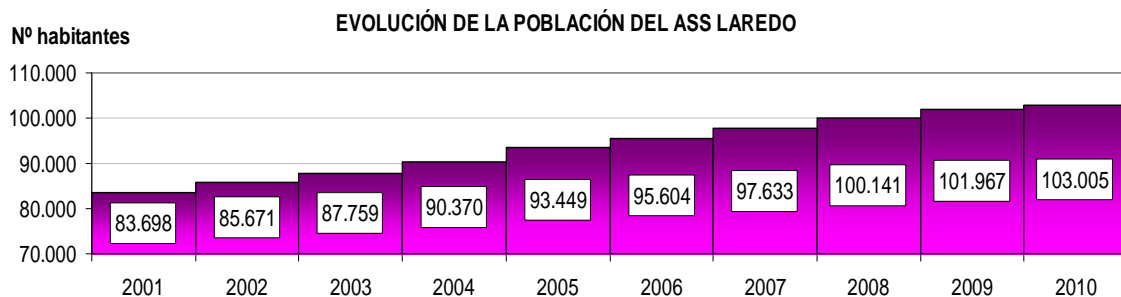






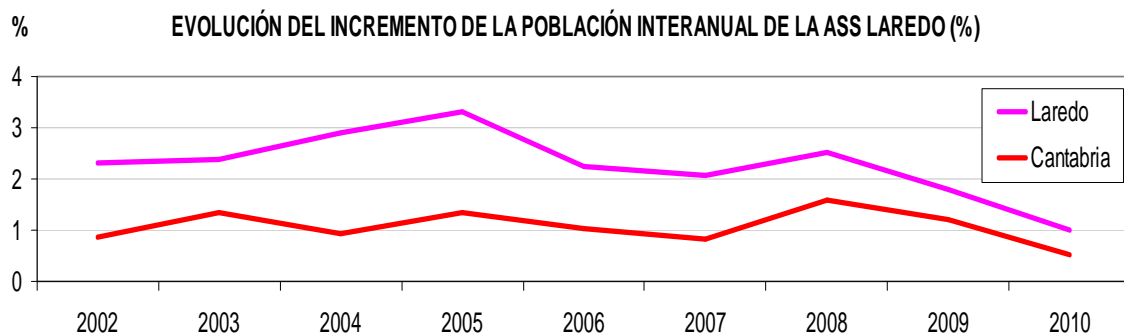
El ASS Laredo es el tercero en población, detrás del ASS Santander y el ASS Torrelavega. Tiene 103.005 habitantes en 2010, el 17% de la ciudadanía de la Comunidad Autónoma, un 2% más que hace diez años.

Respecto al año anterior supone 1.038 personas más empadronadas en el Área y, por tanto, es el menor aumento interanual de la década ya que hasta 2008 había sido superior a las/os 2.000 habitantes al año. En relación a diez años atrás, su población se ha acrecentado en 19.307 personas, la segunda mayor incorporación tras el ASS Santander.



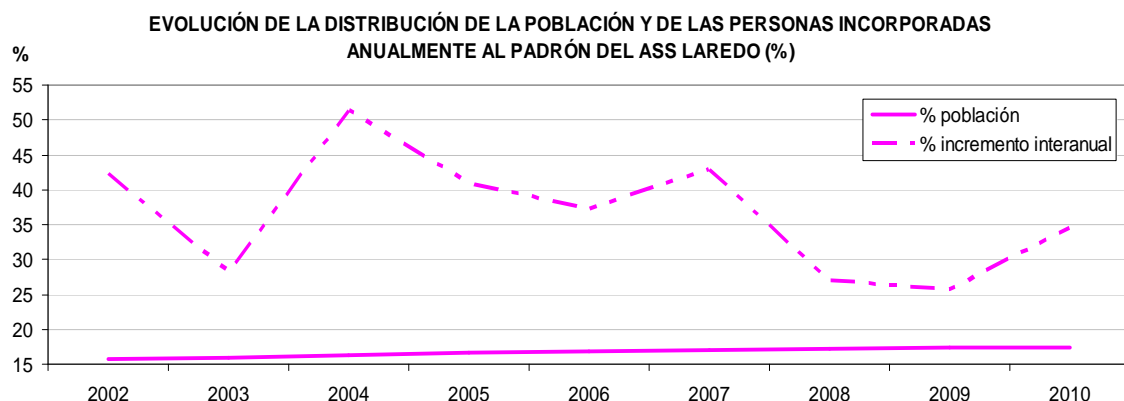
Desde 2001 y hasta 2010 la población del ASS ha crecido un 23%, muy por encima de Cantabria (10%) y la mayor de las cuatro Áreas en términos relativos ya que la segunda es Santander con el 9,8%.

Ha tenido ascensos interanuales de hasta el 3% en 2005, año a partir del cual la trayectoria ha sido descendente hasta llegar al incremento del 1% de 2010, que en cualquier caso sigue estando por encima del experimentado por las otras tres ASS.

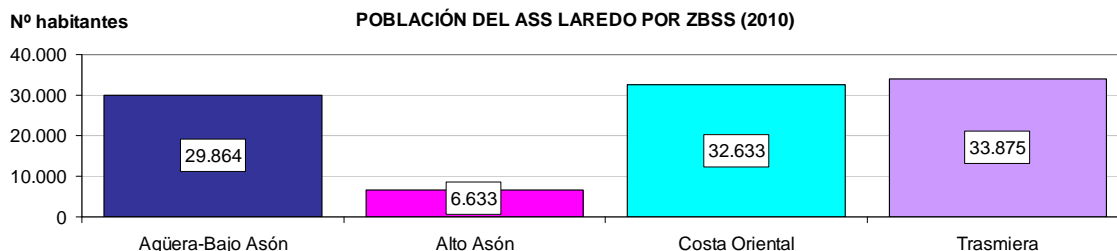


La población del Área ha pasado de acoger el 15% de la ciudadanía de Cantabria al 17%, ya que anualmente el 25-50% de las personas que se han ido empadronando en la Comunidad Autónoma entre 2001 y 2010 lo ha hecho en alguno de los municipios del ASS Laredo.

En 2004 fue el Área que más habitantes acogió en términos relativos, el 51% del total de ese año, y desde entonces ha ido disminuyendo la incorporación, si bien en 2010 de la población que se empadronó en la región, el 35% lo hizo en este ASS por delante de Torrelavega con el 16%, pese a tener empadronada al 25% de las personas de la Comunidad Autónoma.

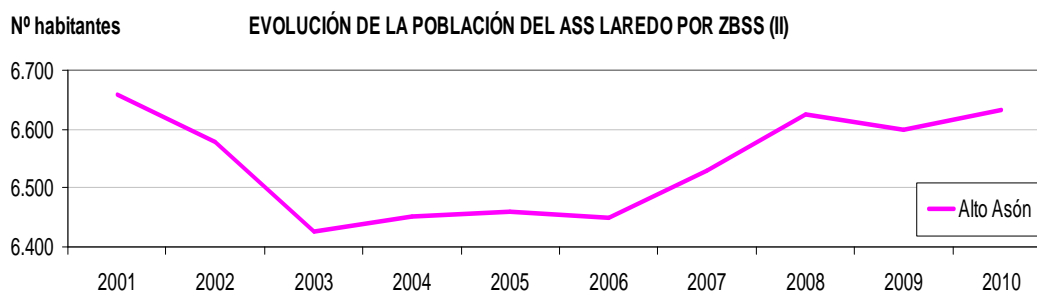
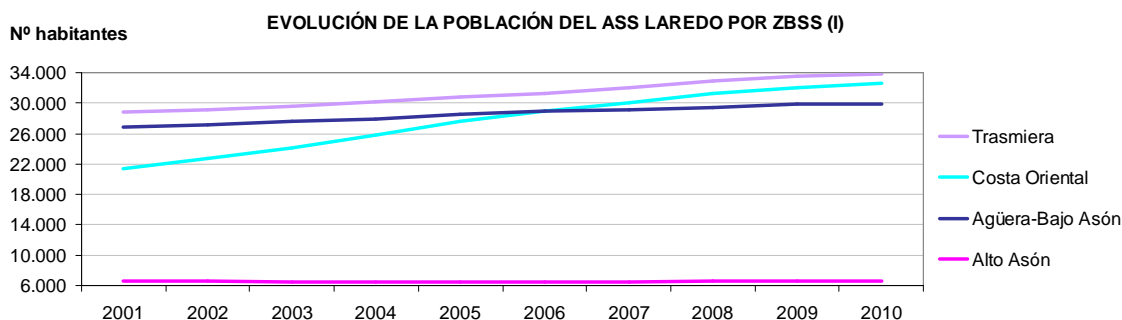


Un tercio de la población del ASS habita en 2010 en los municipios que constituyen la ZBSS Trasmiera, seguido del 32% de la ZBSS Costa Oriental y otro 30% de la ZBSS Agüera-Bajo Asón. La ZBSS que menos habitantes tiene es Alto Asón, con el 5%.



Excepto la ZBSS Alto Asón, que tras un primer trienio de pérdida de habitantes ha ido recuperando ciudadanía hasta casi conseguir tener la población de 2001, las otras tres ZBSS del ASS han aumentado sus habitantes en estos diez años, manteniendo una trayectoria ininterrumpida de incremento poblacional entre 2001 y 2010.

La ZBSS Costa Oriental es la que ha crecido de manera más acusada, en 11.289 personas de las 19.237 que se han empadronado en el ASS, lo que le convirtió ya en 2007 en la segunda ZBSS más habitada del ASS, por delante de la ZBSS Agüera-Bajo Asón que ha incorporado algo menos de 3.000 personas y la ZBSS Trasmiera, la más poblada, que ha sumado poco más de 5.000 habitantes.

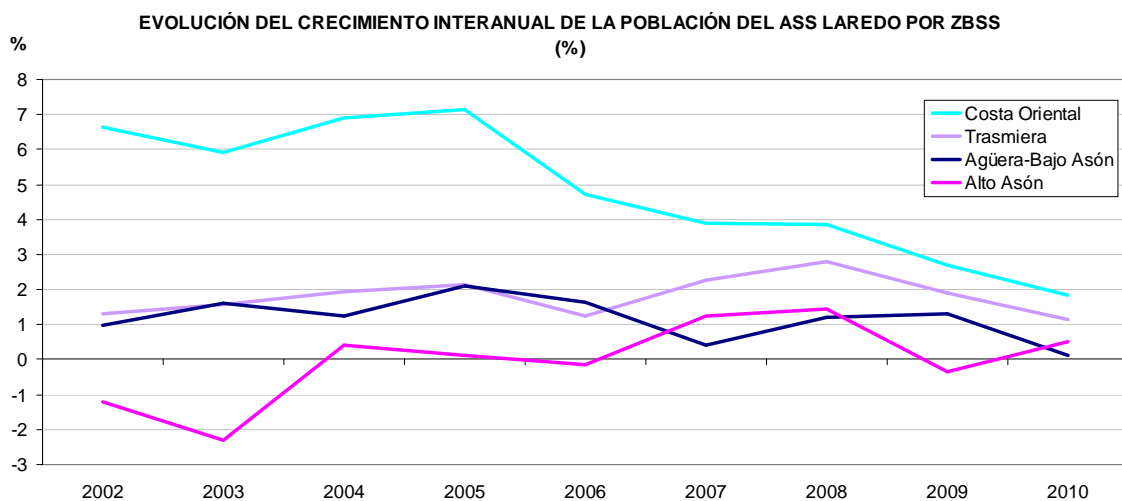


Con ascensos poblacionales de entre el 6-7% al año hasta 2005, la ZBSS Costa Oriental ha acrecentado un 53% sus habitantes en esta década, y es que más de la mitad de lo que ha subido el ASS es debido solo al aumento de esta ZBSS. Durante el último quinquenio de la década los incrementos se han ido recortando progresivamente hasta el 2% de 2010.

Trasmiera y Agüera-Bajo Asón han tenido crecimientos de población interanuales más estables, entre el 1-3% la primera y 0,4-2% la segunda, con descensos de las incorporaciones en 2009 y sobre todo en 2010.

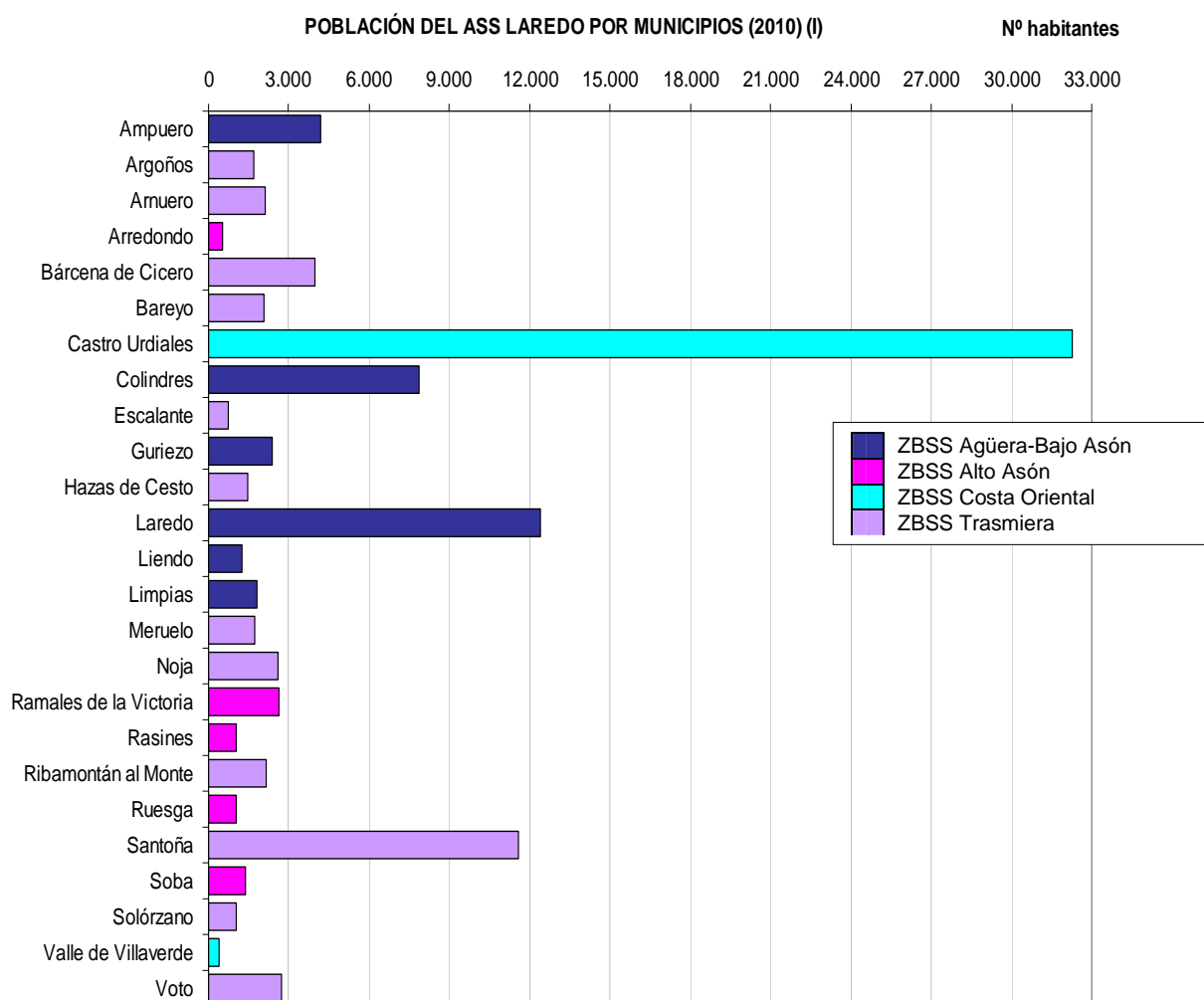
Globalmente la ZBSS Trasmiera ha sumado un 18% más a su población y la de Agüera-Bajo Asón un 11%, entre 2001 y 2010.

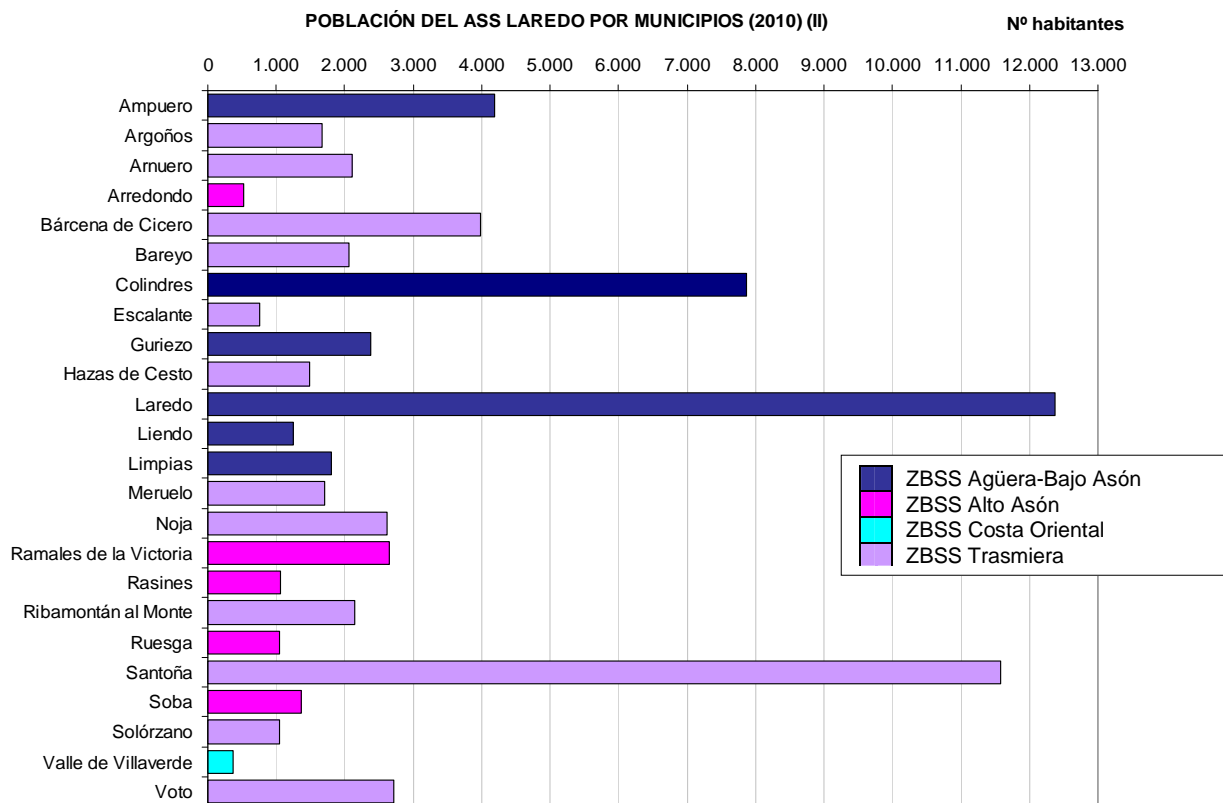
La ZBSS Alto Asón tuvo tres años de bajas poblacionales que ha compensado en los posteriores con ligeros ascensos que en ningún caso superaron el 1,5% interanual, pero que le han permitido recuperar población hasta tener en 2010 prácticamente las mismas personas empadronadas que en 2001.



De las 103.005 personas empadronadas en el ASS, 32.258 de ellas lo están en un único municipio: Castro Urdiales, los que representa el 31% de la población del Área Laredo.

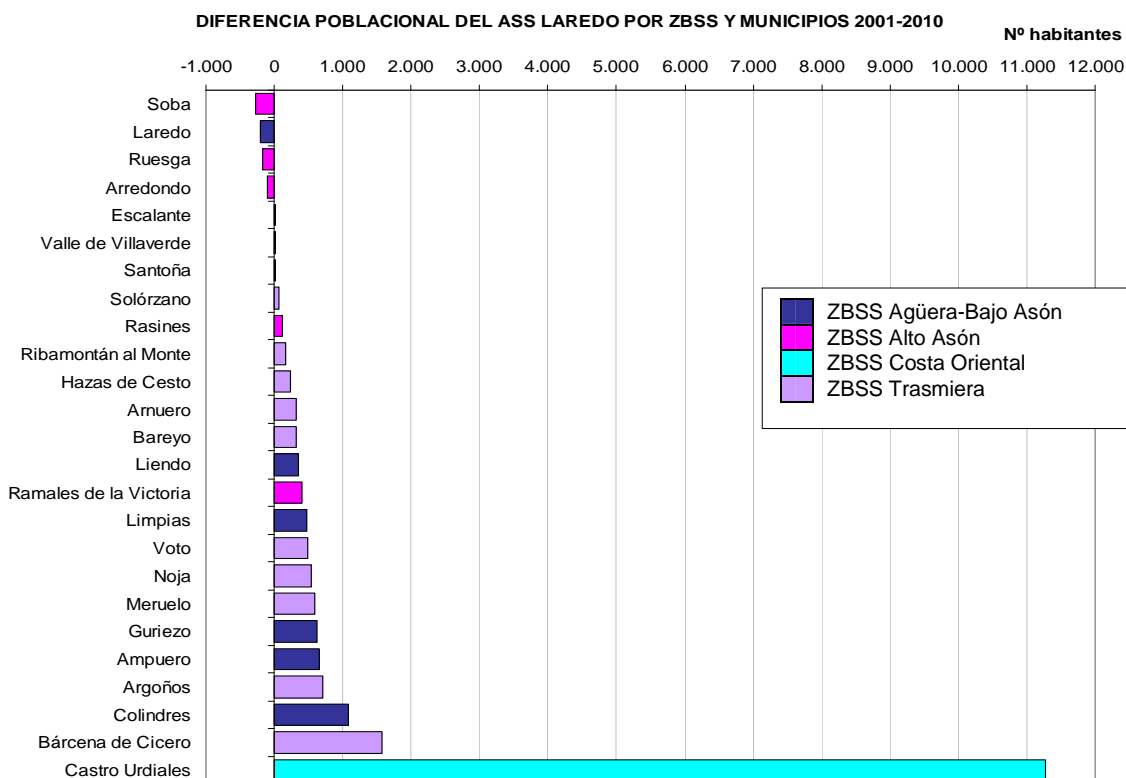
En los otros dos ayuntamientos urbanos del ASS, Laredo y Santoña, residen el 12% y el 11% respectivamente. Un 32% habita en los 10 consistorios de entre 10.000 y 2.000 habitantes, y un 14% en los 12 municipios rurales.





Solo 4 municipios del ASS han disminuido población, y 3 de ellos corresponden a la ZBSS Alto Asón. Soba es el que ha descendido más en su Padrón, en 270 personas, y le sigue Laredo (ZBSS Agüera-Bajo Asón), con 206 habitantes menos. Ruesga y Arredondo tienen 172 y 95 habitantes menos en 2010 que en 2001.

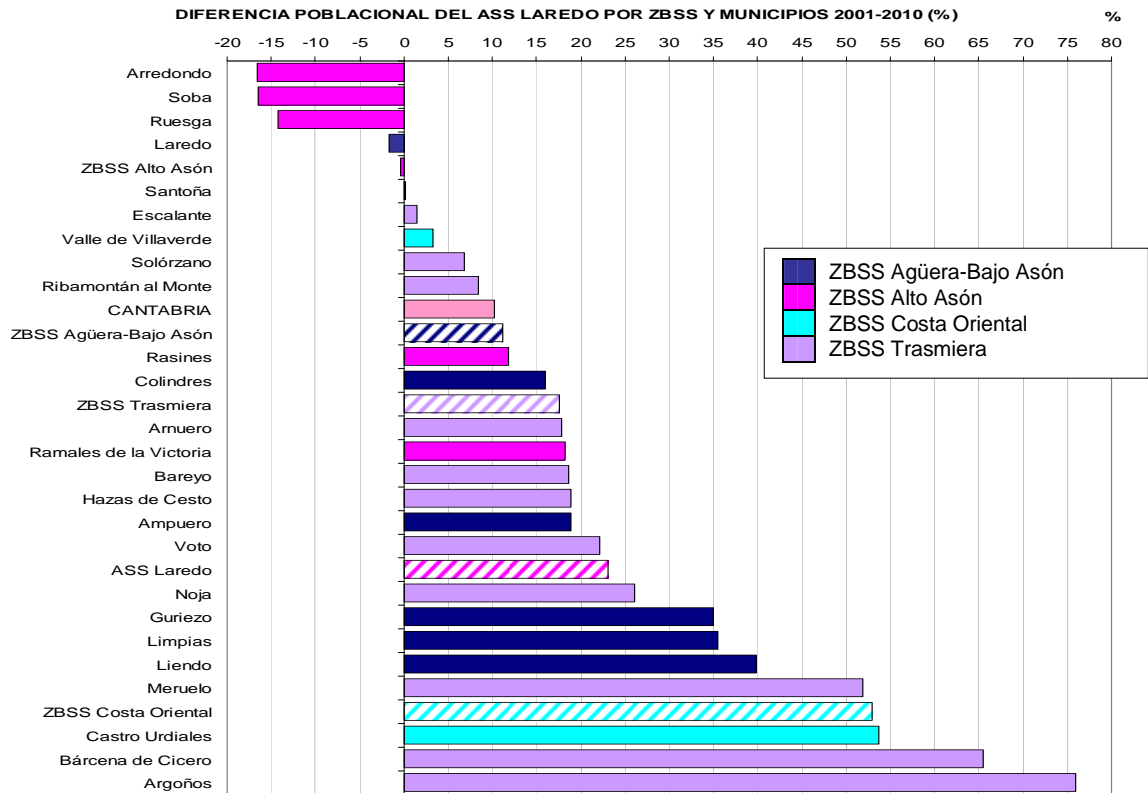
De los ayuntamientos que han sumado empadronados/as destaca sobremanera Castro Urdiales, que tiene 11.277 personas más que hace diez años, seguido por Bárcena de Cicero con 1.577 habitantes más.



Los tres municipios que más población relativa han perdido del ASS (Arredondo, Soba y Ruesga) pertenecen a la ZBSS Alto Asón, y han visto descender sus habitantes entorno al 15% cada uno. El crecimiento de los otros dos ayuntamientos, Rasines y Ramales, han permitido mantener la ciudadanía de la Zona.

El consistorio de Laredo es el cuarto y último que ha descendido en población, de los 25 municipios del Área.

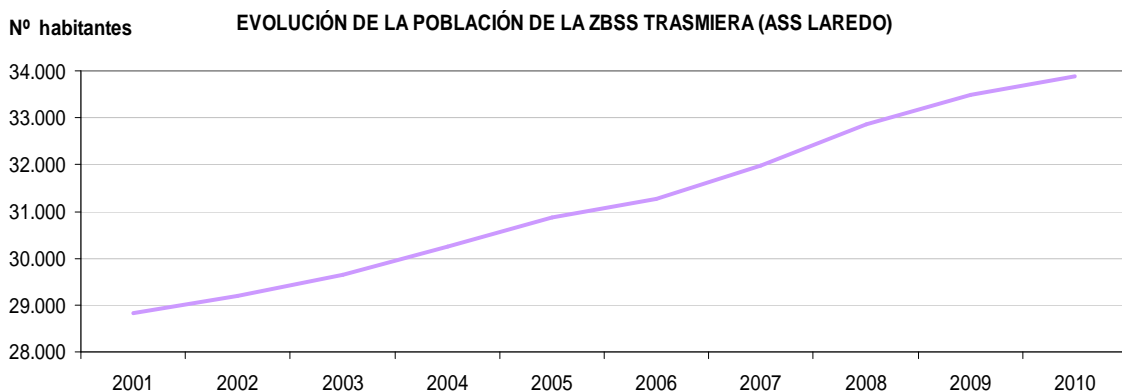
Los que más población han ganado han sido Argoños (76%), el municipio que más ha aumentado de Cantabria, y Bárcena de Cicero (65%), ambos de la ZBSS Trasmiera, seguido de Castro Urdiales (54%) de la Zona Costa Oriental.



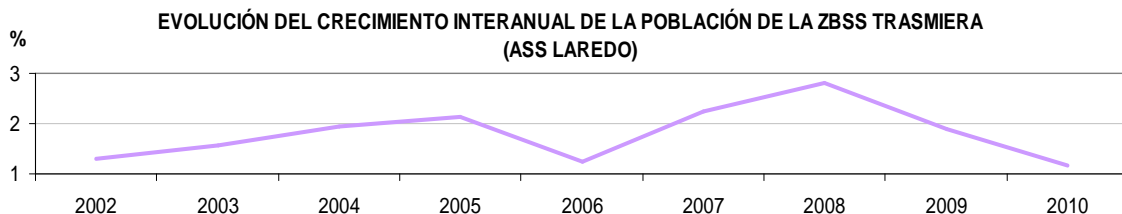
## ZBSS Trasmiera

La ZBSS Trasmiera está compuesta por el mayor número de municipios de Cantabria, con 11 ayuntamientos. Es también la más poblada del ASS Laredo y la tercera de la Comunidad Autónoma, por detrás de las ZBSS Santander y Torrelavega.

Ha crecido durante la última década en más de 5.000 habitantes, que se han ido sumando de manera constante, hasta llegar a las 33.875 personas empadronadas en 2010. Eso supone un tercio de la población del ASS, un 1% menos de lo que representaba en 2001.



Trasmiera ha aumentado durante la década un 18% su población. Los incrementos han oscilado entre el 1-3% interanual, presentando desde 2008 una trayectoria descendente de incorporaciones al Padrón.

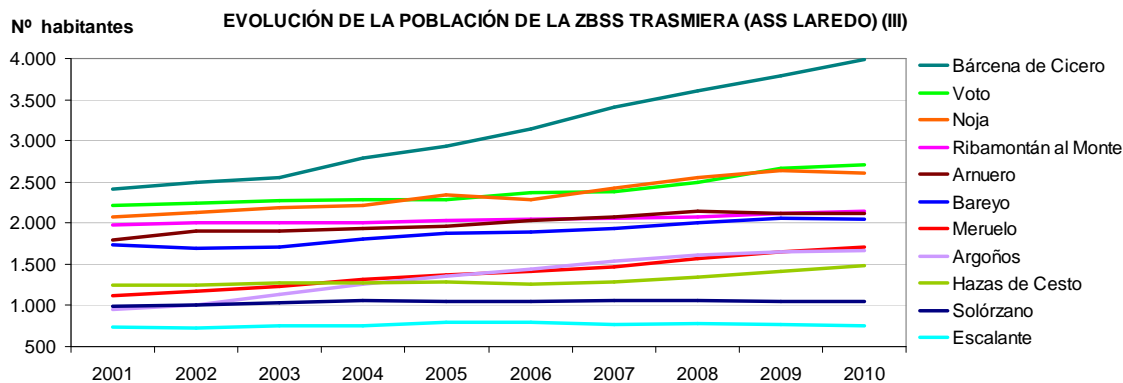
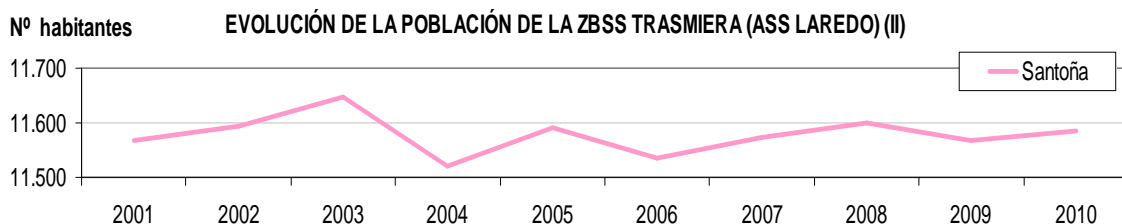
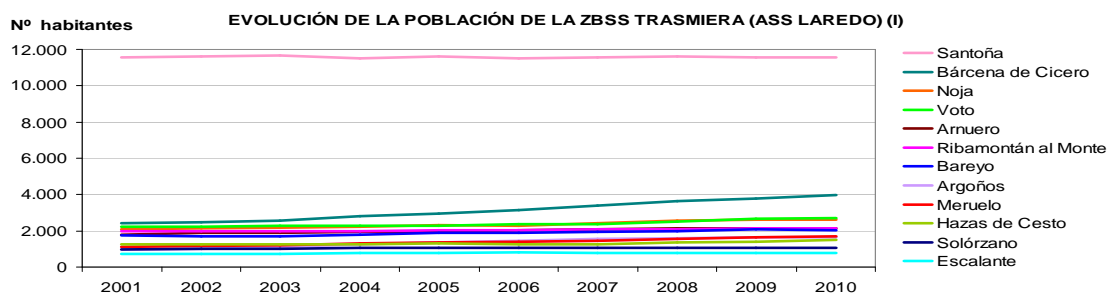


Todos los municipios de la ZBSS han subido poblacionalmente, excepto dos que han mantenido su número de habitantes a lo largo de la década, que son Santoña y Escalante.

Santoña ha conservado los/as poco más de 11.500 habitantes, si bien el ascenso de otros ayuntamientos ha hecho que de representar el 40% de la población de la ZBSS haya pasado a tener el 34% de la misma.

Es de destacar el acrecentamiento experimentado por Bárcena de Cicero, que ha sido de 1.577 personas, que representa algo más del 30% del crecimiento de habitantes de la ZBSS.

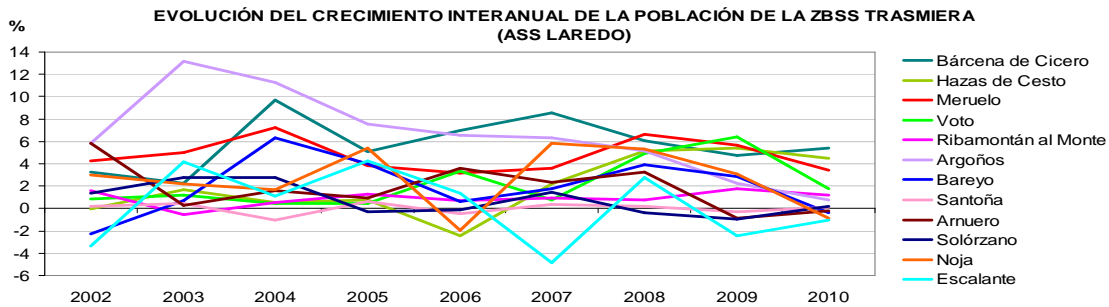
Argoños, con 700 empadronados/as más, y Meruelo y Noja, con algo más de 500 personas, son otros consistorios de la Zona que más han aumentado en estos años.



Si nos atenemos a los incrementos relativos, es Argoños el que más habitantes ha incorporado desde 2001, habiendo experimentado una subida de su población del 76%, con ascensos interanuales durante el primer quinquenio de la década de hasta casi un 14%, que posteriormente se han ido recortando.

A continuación se sitúa Bárcena de Cicero, que ya vimos antes que era el municipio que más había acrecentado su Padrón en cifras absolutas, y que ha tenido crecimientos interanuales más constantes, por encima del 5% durante buena parte del periodo analizado y con picos superiores al 8%, con un aumento total durante la década del 65%.

Meruelo también presenta un incremento de su población empadronada del 52% entre 2001 y 2010.

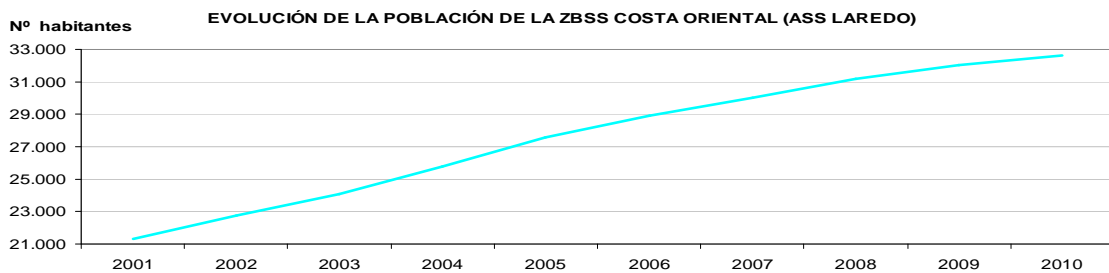


## ZBSS Costa Oriental

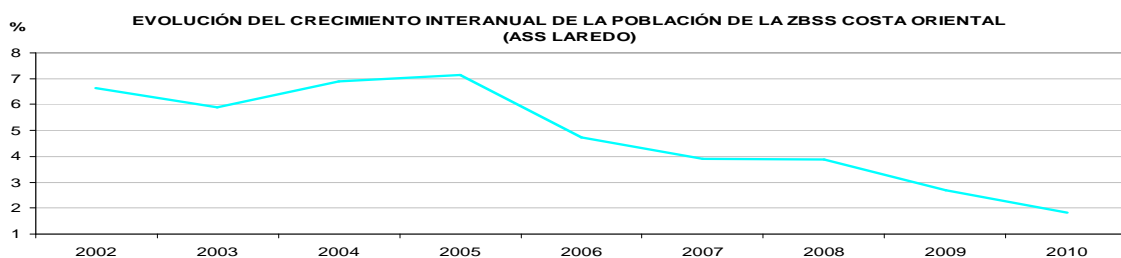
Esta Zona está compuesta por dos municipios, que son Castro Urdiales y Valle de Villaverde. Este último apenas representa el 1% de la población de la ZBSS con lo cual el desarrollo poblacional de la ZBSS está determinada por la trayectoria del consistorio de Castro Urdiales.

La Zona Costa Oriental tiene 32.633 habitantes en 2010, 11.289 personas más que diez años atrás, lo que significa el 58% de la población incorporada en toda el ASS Laredo y el 21% de la subida poblacional de la Comunidad Autónoma. Ha tenido ascensos interanuales durante los primeros ocho años de la década por encima de las mil personas, llegando a superar en 2005 los 1.800 nuevos habitantes. Sin embargo desde ese año las llegadas se han ido recortando, y en 2009 fue inferior a las 900 altas en el Padrón y en 2010 no se alcanzó los 600 nuevos vecinos.

Estos acrecentamientos de población han desembocado en que, si en 2001 tenían el 25% de habitantes del ASS Laredo, en 2010 residen en la ZBSS el 32% de las personas del Área.



Los crecimientos relativos de habitantes del 6-7% al año hasta 2005, han ido menguando paulatinamente hasta situarse por debajo del 2% en 2010.

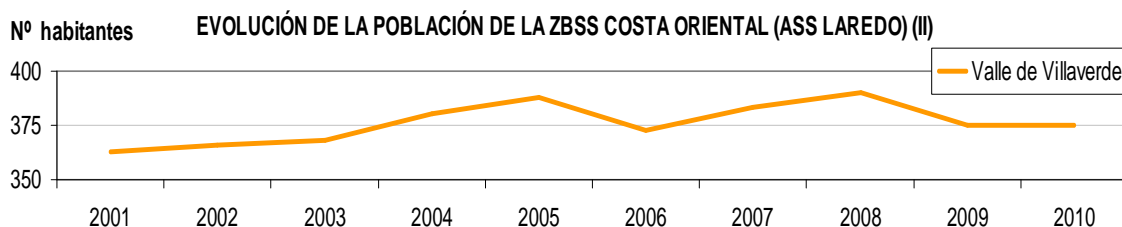
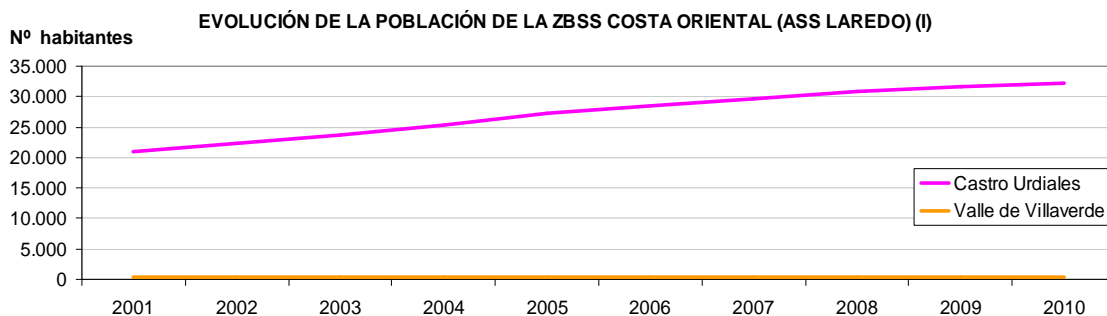




Los dos municipios de la Zona han aumentado su población. Valle de Villaverde superó tras el primer trienio la barrera de las 375 personas empadronadas, y en ese punto se ha mantenido hasta 2010.

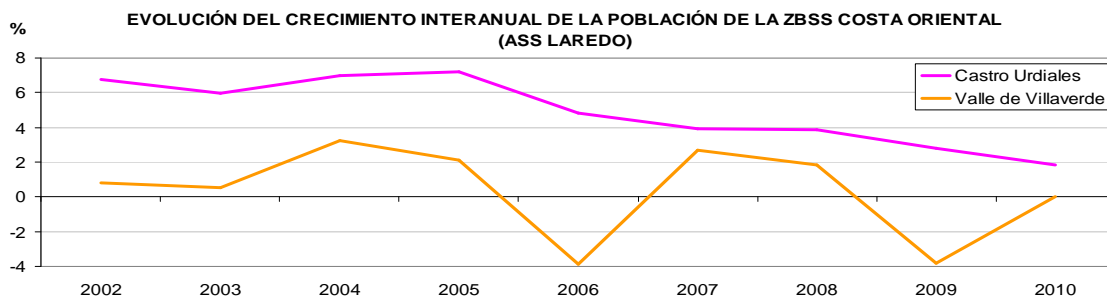
Castro Urdiales es el ayuntamiento con mayor incremento en cifras absolutas de la Comunidad Autónoma, con 11.279 habitantes más en el último Padrón que en el de 2001. Por lo tanto, la incorporación poblacional del ÁSS es fruto en el 99% de la subida de la ZBSS de este consistorio; que además, por sí solo, representa el 21% del ascenso de habitantes de la región durante la última década.

Los acrecentamientos hasta 2005 fueron de más de mil personas al año, llegando a las 1.800 en 2005 respecto al anterior. Desde ese momento se ha ido reduciendo el crecimiento interanual, siendo en el último Padrón inferior a los 600 habitantes.



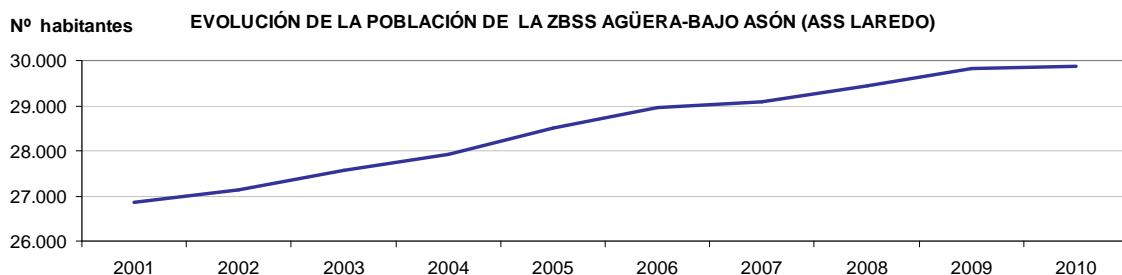
Durante el primer quinquenio del periodo analizado, los aumentos de Castro Urdiales rondaron el 7%, para dibujar posteriormente una trayectoria descendente hasta el 2%. En cualquier caso, su incremento poblacional en estos diez años ha sido del 54%

Valle de Villaverde tiene en 2010 un 3% más de personas que en 2001, y esa incorporación se concentra en el primer quinquenio de la década, quedando minimizada por las pérdidas de habitantes puntuales de 2006 y 2009. En 2010 ha mantenido la población del año anterior.

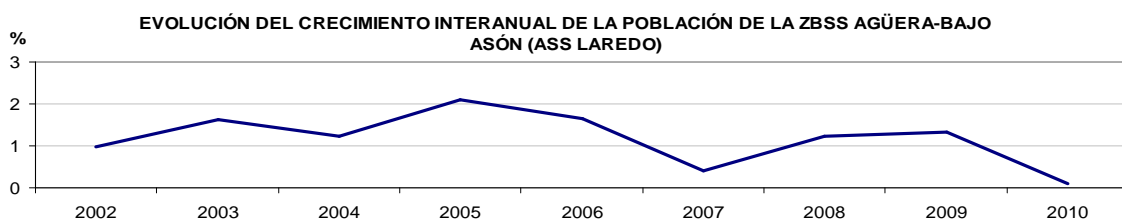


## ZBSS Agüera-Bajo Asón

La Zona ha sumado 2.991 personas a su ciudadanía desde 2001, con subidas constantes, que se han ralentizando este último año, en el que tiene 29.864 habitantes empadronados.



La trayectoria alcista en los nuevos empadronamientos del primer quinquenio que desembocó en ascensos interanuales de hasta un 2% se quebró, para desde ese momento no superar los acrecentamientos del 1,3%, siendo en 2010 de apenas un 0,1% respecto al año anterior.

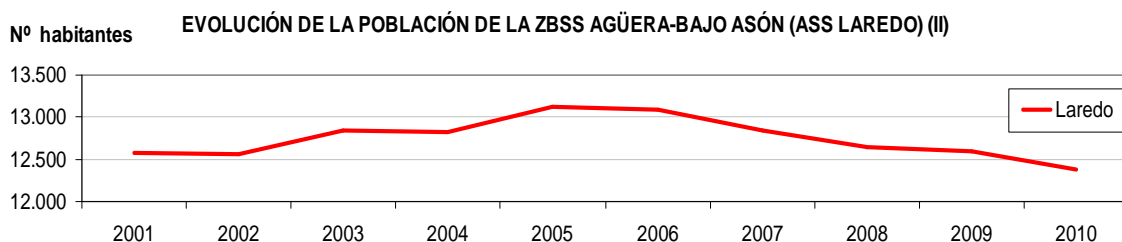
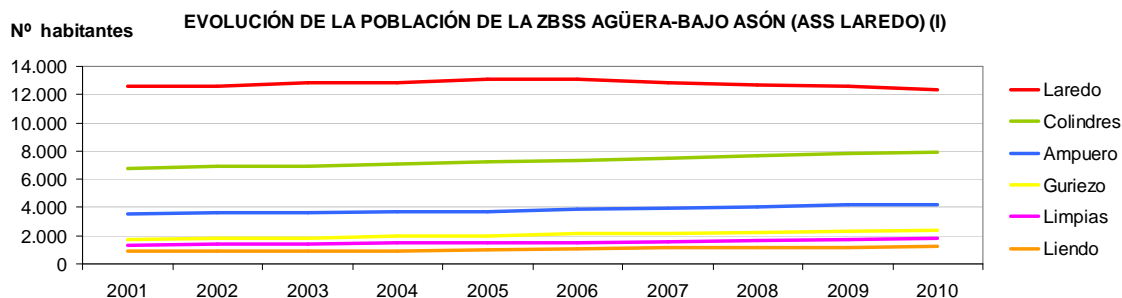


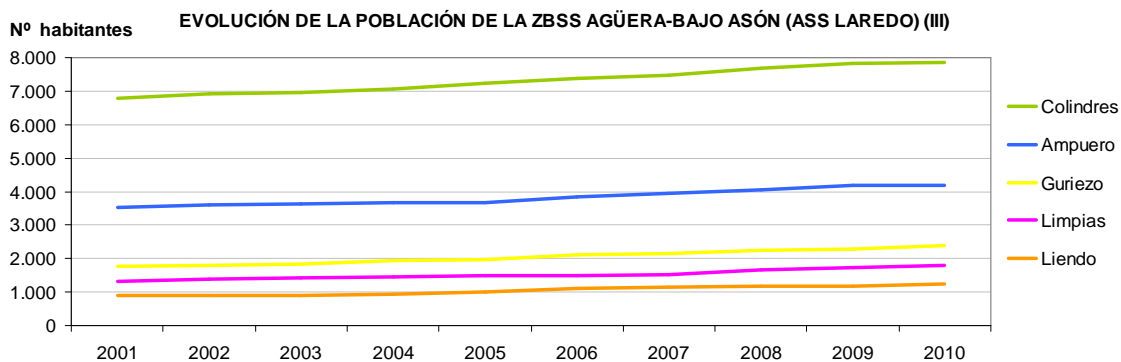
Laredo con 12.378 personas en el Padrón de 2010 es el municipio con mayor población, con el 41% de la ZBSS y el 12% del ASS, si bien es menos de lo que representaba en 2001 que era el 47% y el 15% respectivamente.

Es también el único ayuntamiento de la ZBSS que ha perdido habitantes, teniendo 206 personas menos empadronadas en 2010 que hace diez años, y eso que durante el primer quinquenio de la década creció hasta alcanzar los 13.115 habitantes. Desde ese momento año tras año ha caído su población.

Los otros cinco municipios han presentado un aumento continuado durante los últimos diez años. Colindres ha incrementado su Padrón, teniendo 1.086 personas más en 2010 que en 2001, y 666 habitantes más tiene Ampuero.

De entre los consistorios rurales, poco más de 600 personas ha incorporado Guriezo, casi 500 habitantes Limpias y 355 nuevos empadronados tiene Liendo.

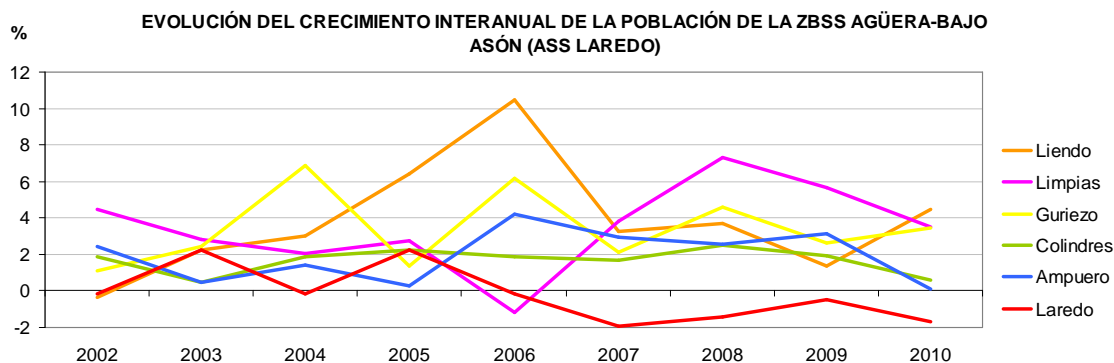




Liendo con un 40% más de población, es el ayuntamiento que más ha sumado en términos relativos, teniendo subidas interanuales de hasta el 10% en los años centrales de la década. También en ese periodo intermedio se ha producido el ascenso de habitantes del 35% de Guriezo.

Limpias ha acrecentado un 36% sus empadronados/as durante el decenio, destacando el experimentado en el último cuatrienio.

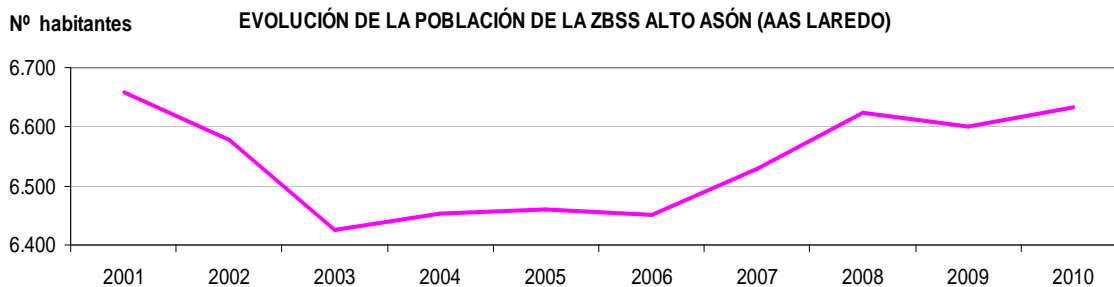
Laredo, que en los primeros años de la década mantenía su población, desde 2006 pierde sistemáticamente población.



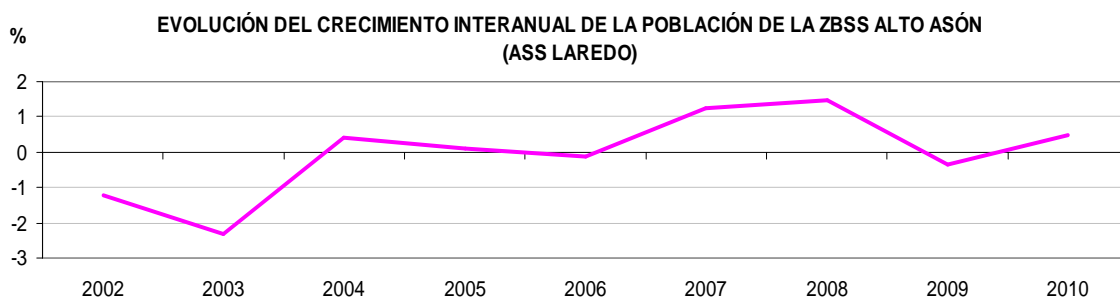
## ZBSS Alto Asón

Comparando la cifra de habitantes de esta Zona en 2001 y 2010, vemos que es prácticamente la misma. Sin embargo, hay que destacar las más de 200 personas que se dieron de baja del Padrón durante el primer trienio de la década, y cómo posteriormente se ha recuperado la población de manera progresiva.

En cualquier caso, el crecimiento de habitantes del ASS hace que la ZBSS Alto Asón haya pasado de tener el 8% de personas del Área en 2001, a representar el 6% diez años después.

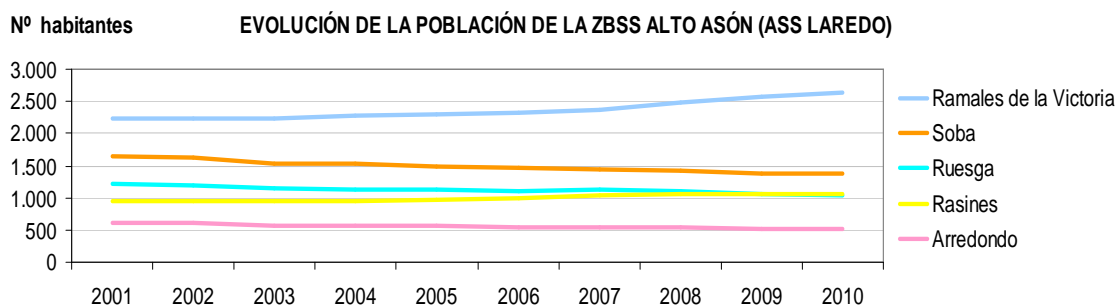


Los aumentos interanuales de apenas unas décimas desde 2004 y durante buena parte de los años posteriores, con un pico del 1,5% en 2008, suplen las pérdidas de población del primer trienio de la década, que llegaron a superar el 2% en 2003.



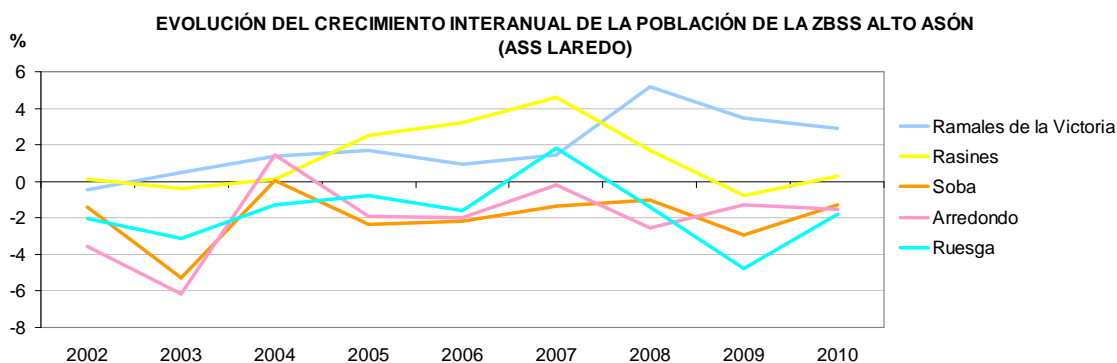
De los 5 municipios del ASS solo dos han presentado una trayectoria al alza de habitantes. Uno de ellos es el más habitado, Rames, que tiene 2.650 empadronados en 2010, que son 408 personas más que diez años atrás. También ha visto incrementar su Padrón Rasines, con una incorporación continuada de nuevo vecindario que le ha permitido superar las 1.000 personas.

El ayuntamiento de Soba, el segundo en población de la ZBSS, ha perdido en estos diez años 270 personas, 172 bajas padronales ha tenido Ruesga y 103 habitantes han abandonado Arredondo.




Las sumas relativas interanuales de población en Rames subieron hasta 2008, momento a partir del cual se han visto recortadas. Esto ha llevado a que el ascenso durante estos diez años haya sido de un 18% más de habitantes. Un poco por debajo de éste es el acrecentamiento experimentado por Rasines, un 12%, si bien en 2009 perdió población y en 2010 la ha mantenido.

Soba y Arredondo tienen bajas de habitantes de entorno al 2% al año, y de un 17% en la década, mientras que Ruesga presenta una trayectoria también de descenso de población pero con altibajos, y del 14% en 2010 respecto a 2001.



**Área de Servicios Sociales**

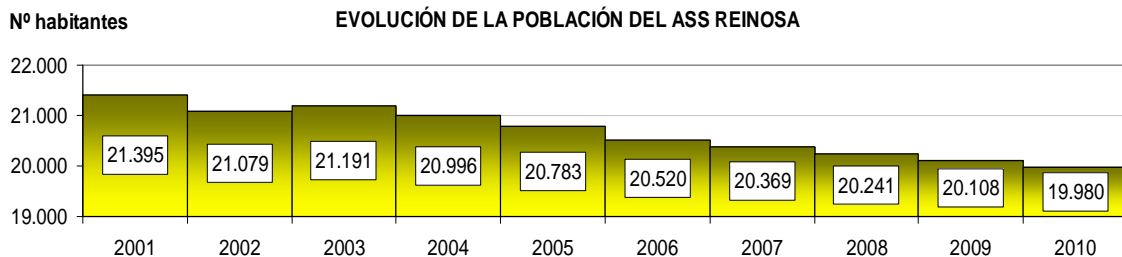
**III - REINOSA**



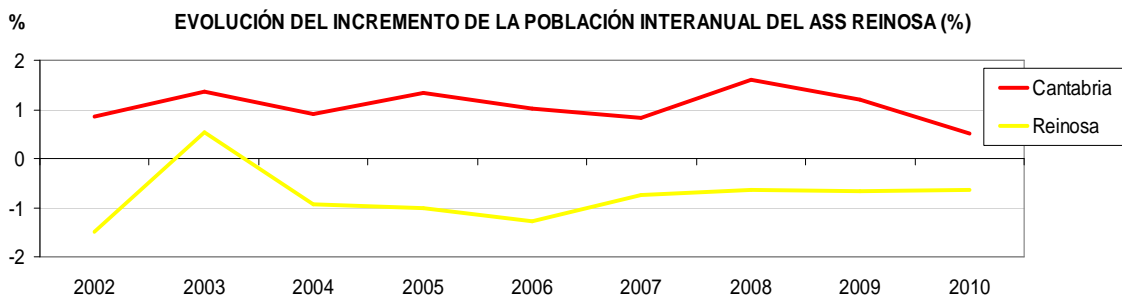


De las 4 Áreas de Servicios Sociales en que se distribuye la Comunidad Autónoma, la de Reinosa es la menos poblada, con 19.980 personas en 2010, y la única que ha perdido habitantes, ya que tiene 1.415 empadronados/as menos que hace diez años. Habita en el ASS el 3,4% de la ciudadanía de Cantabria, un 0,6% menos que en 2001.

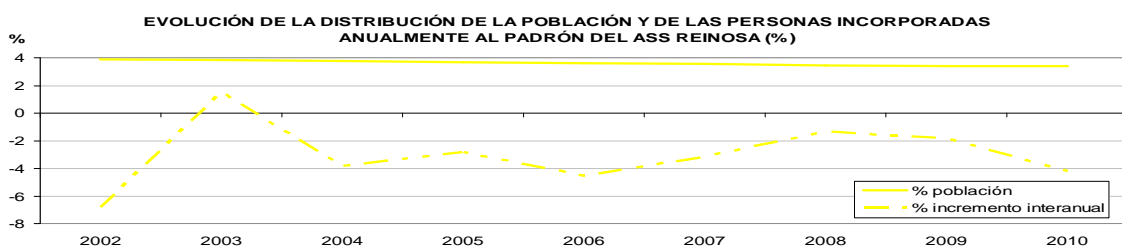
En el aspecto positivo hay que destacar que en el último trienio el descenso poblacional se ha estancado entorno a las 130 personas anuales menos empadronadas, lejos de las más de 200 bajas de 2005 y 2006.



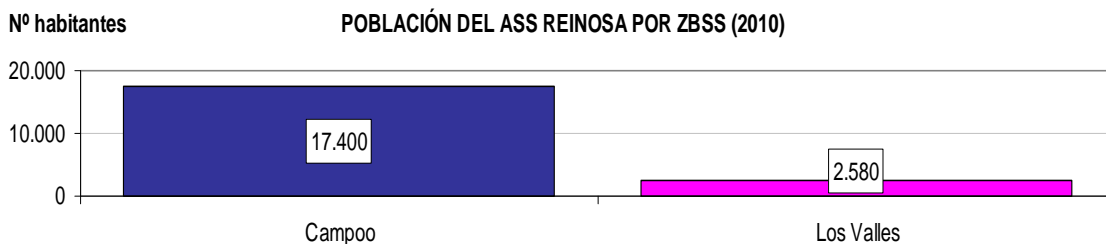
Entre 2004 y 2006 la caída poblacional se estabilizó rondando el 1% al año, que ha disminuido al 0,6-0,7% en el último cuatrienio. Desde 2001 y hasta 2010 el declinar de habitantes ha sido del 7%.



Esta merma constante de población, junto con el incremento de habitantes de las otras tres ASS, hace que el Área Reinosa haya pasado de tener el 4% de la ciudadanía de la Comunidad Autónoma al 3,4%.

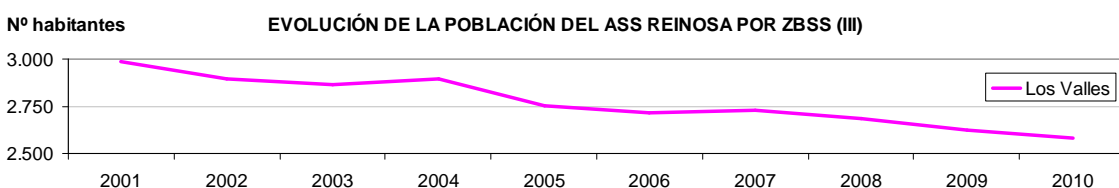
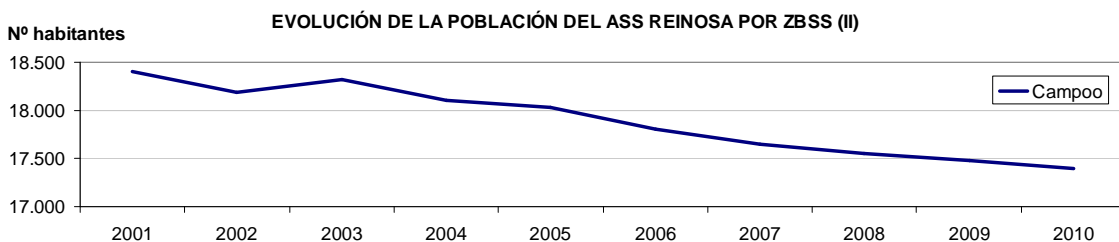
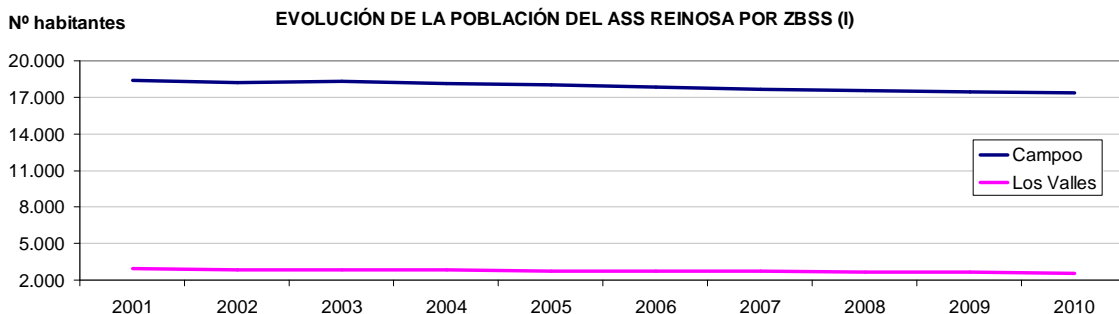


De las 19.980 personas que están empadronadas en el ASS, 17.400 habitantes pertenecen a los ayuntamientos de la ZBSS Campoo, con lo cual la ZBSS Los Valles apenas supone el 13% de la población del Área.



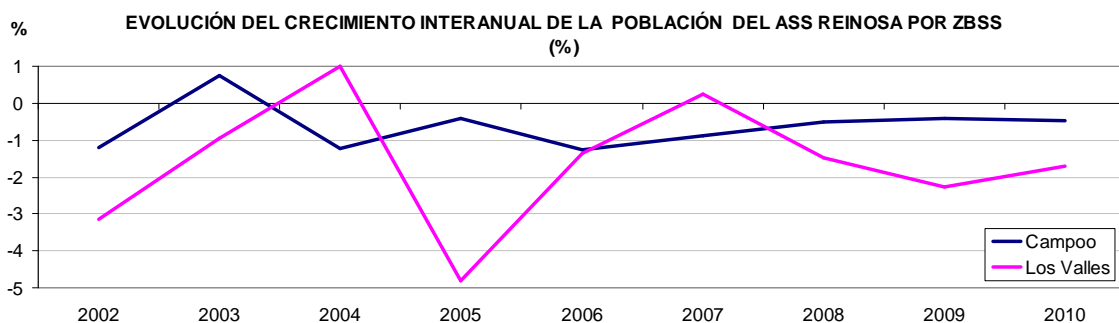
La reducción de 1.415 habitantes del ASS en estos diez años ha sido constante en las dos Zonas, pero recae fundamentalmente en la ZBSS Campoo, la más habitada, que ha visto menguar su Padrón en 1.008 personas. Desde 2008 en esta Zona se han ralentizado las pérdidas interanuales y no sobrepasan la centena, a diferencia de lo que ocurría en los años previos en los que se llegaron a sufrir bajas padronales de más de 200 habitantes al año.

La ZBSS Los Valles ha descendido en 407 personas en esta década, el 29% de la caída poblacional del ASS Reinosa.



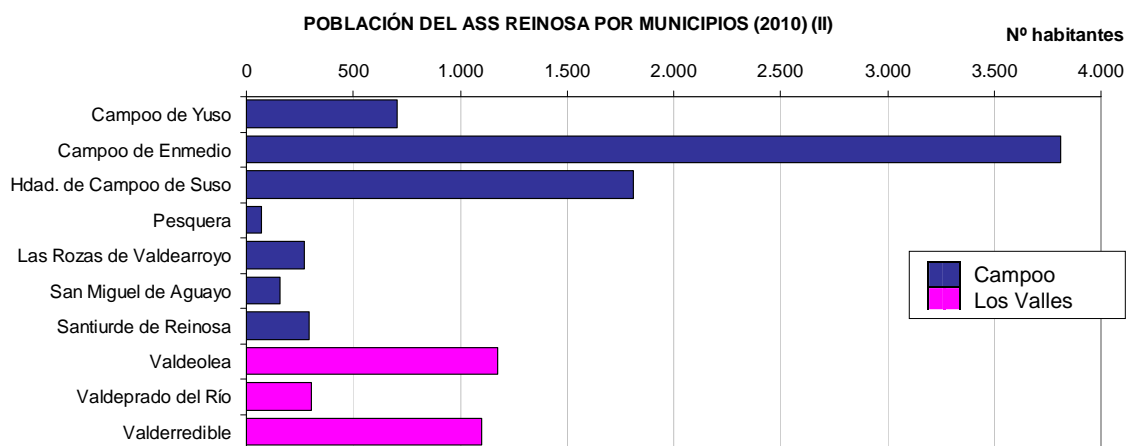
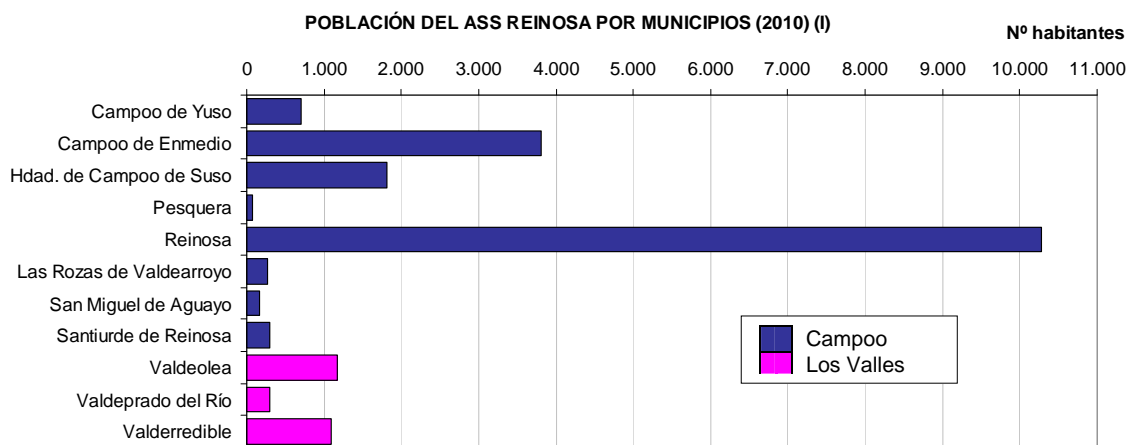
Si el ASS ha sufrido una disminución de población del 7% en los últimos diez años, las ZBSS que la componen la han padecido del 6% Campoo y del 14% Los Valles.

La ZBSS Campoo tiene desde 2004 mermas interanuales de habitantes constantes pero no superiores al 1%, mientras Los Valles es muy fluctuante en su declinar debido a lo corta que es su población, con reducciones de hasta el 5% en 2005, si bien desde 2008 oscilan entre 1,5-2,5%.



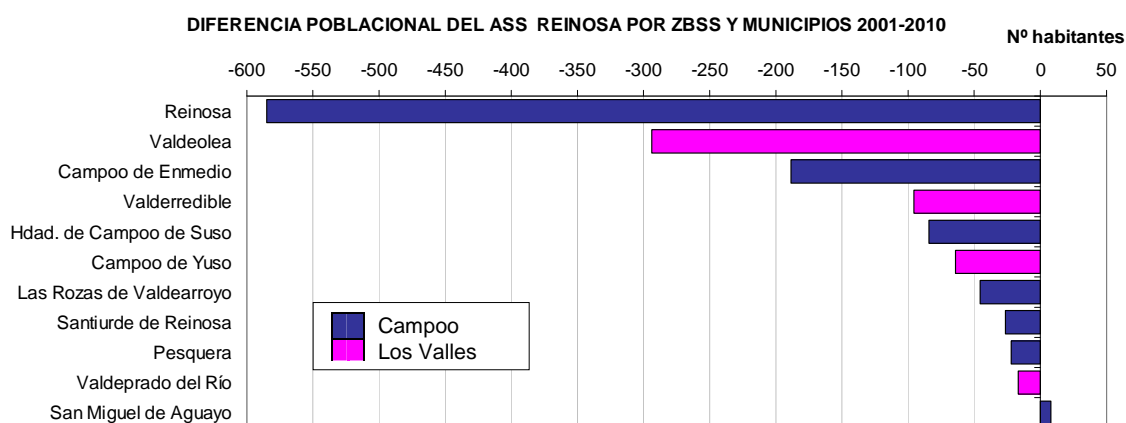
El municipio de Reinosa tiene empadronada al 51% de la población del ASS, con 10.277 personas. Le sigue Campoo de Enmedio con 3.813 habitantes, que es el 19%. El 30% restante es para los otros 9 ayuntamientos, todos ellos rurales.





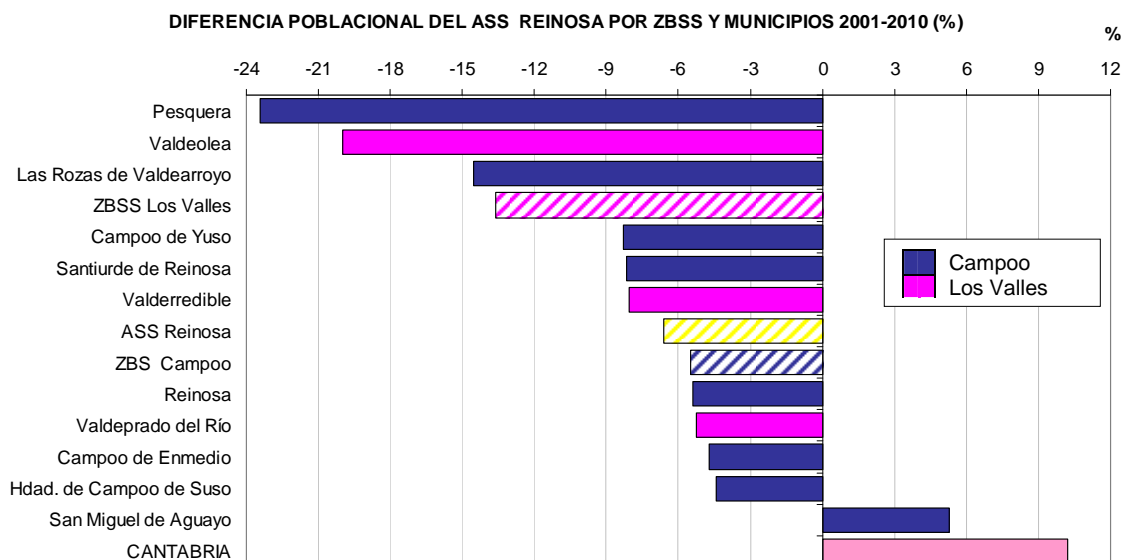
Reinosa, con 585 habitantes menos en 2010 que hace diez años, es el consistorio del ASS que más ha menguado en población y el segundo de la Comunidad Autónoma. Le sigue Valdeolea con casi 300 personas menos que en 2001 y Campoo de Enmedio con poco menos de 200 habitantes menos que hace una década.

Solo San Miguel de Aguayo ha ganado población, y tiene 8 personas más empadronadas en 2010 que en 2001.



Excepto San Miguel de Aguayo que comparativamente con 2001 ha crecido un 5,3% en habitantes en 2010, el resto de los municipios del ASS Reinosa ha perdido población. Un 23% menos de personas empadronadas tiene Pesquera y un 20% Valdeolea.

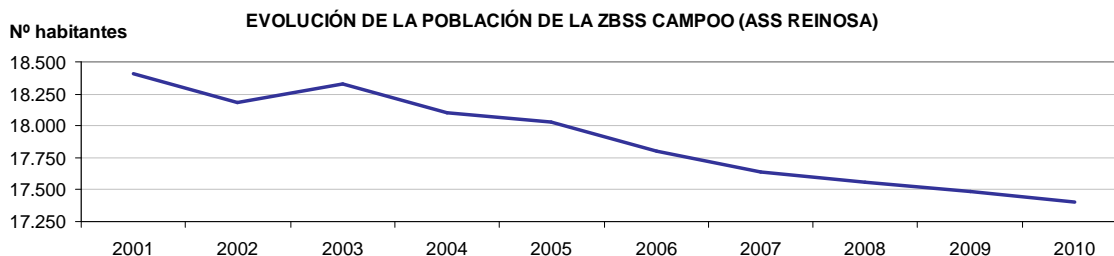
Los ayuntamientos que menos han bajado son Campoo de Enmedio y Campoo de Suso, que rondan el 4,5% menos cada uno.



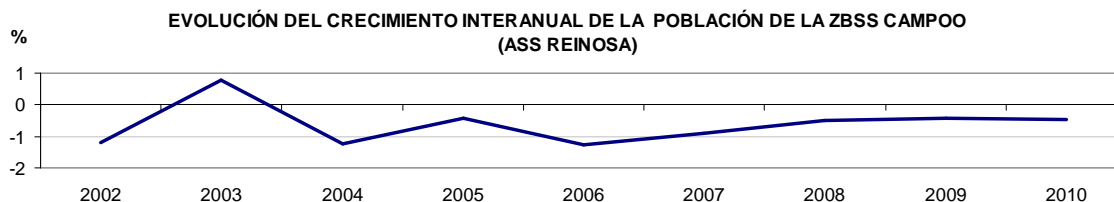
## ZBSS Campoo

Con 17.400 habitantes en 2010, la Zona representa el 87% de la población del ASS Reinosa. Desde 2003 desciende ininterrumpidamente su Padrón, si bien mientras que en el periodo central de la década la caída era superior a las 200 personas al año, durante el último trienio se ha ralentizado la disminución y no alcanza la centena de habitantes.

En relación a hace a 2010, la ZBSS tiene 1.008 personas menos empadronadas en sus ayuntamientos, lo que supone en términos absolutos la segunda mayor merma de habitantes, por detrás de la ZBSS Santander.



El declinar de habitantes entorno al 1% al año, se ha recortado y estabilizado desde 2008 en el medio punto porcentual. La población de la ZBSS ha menguado un 6% en 2010 respecto a diez años atrás.



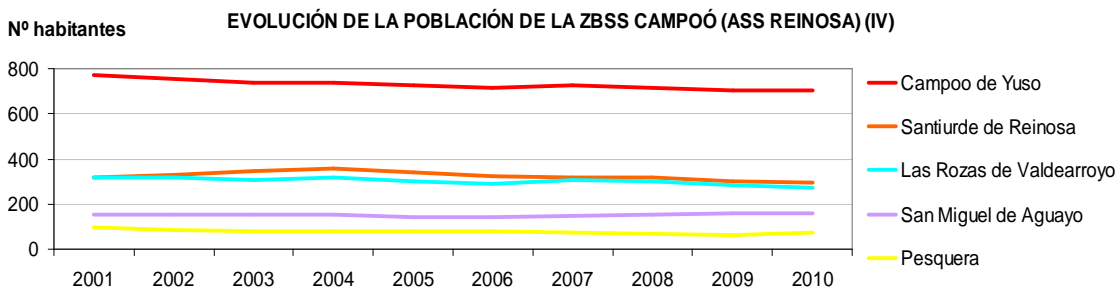
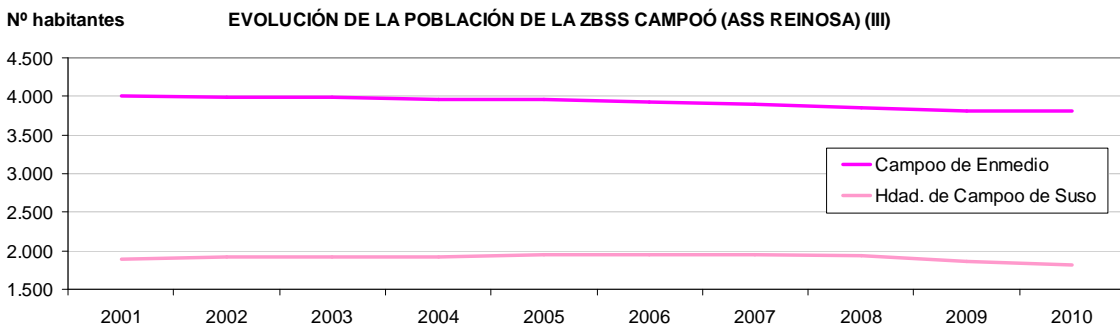
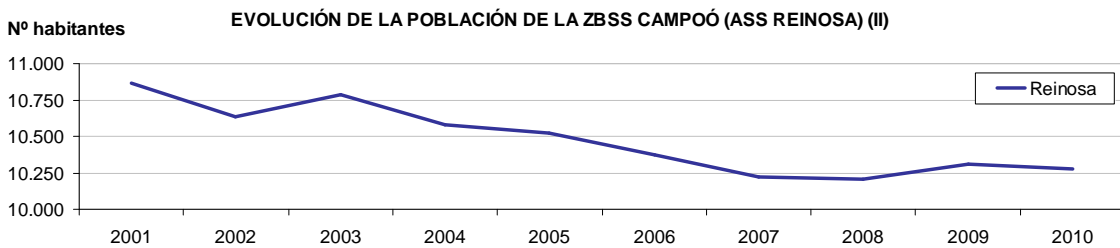
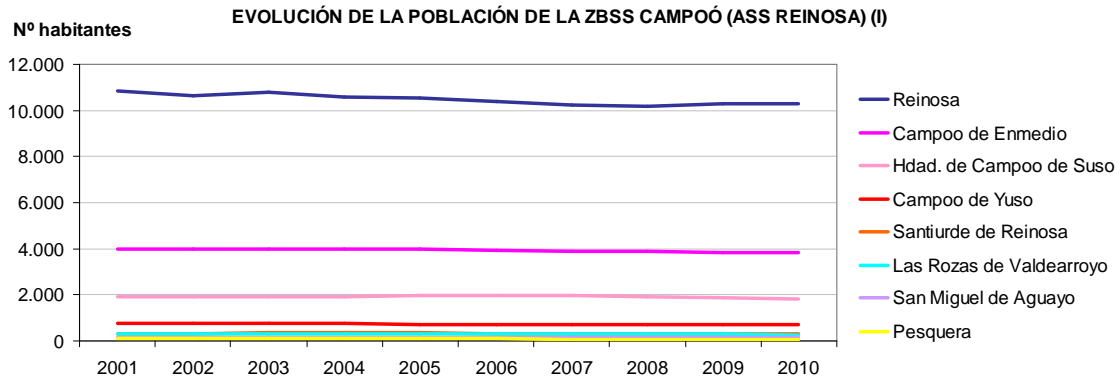
San Miguel de Aguayo es el único municipio que en 2010 tiene más habitantes que en 2001. Los otros 7 ayuntamientos de la ZBSS han reducido su población durante el periodo analizado.

El ayuntamiento de Reinosa tiene empadronada al 59% de las personas de la ZBSS Campoo y a la mitad de la población del ASS, a lo largo de la década. Residen algo menos de 10.300 habitantes en 2010, que son 585 personas menos que en 2001, si bien la gran pérdida poblacional se concentró entre 2004 y 2007, para estancarse en el último trienio.

Enmedio también mantuvo sus habitantes hasta 2003, para empezar una trayectoria descendente, que se truncó en 2009. Su bajada en el Padrón se concreta en 189 personas, teniendo en 2010 un total de 3.813 habitantes.

Campoo de Suso, sin embargo con 1.891 empadronados/as en 2001, incorporó habitantes hasta 2007, para en el último trienio de esta década caer hasta las 1.809 personas. Santiurde de Reinosa también incrementó su Padrón hasta 2004 para posteriormente disminuir en población año tras año.

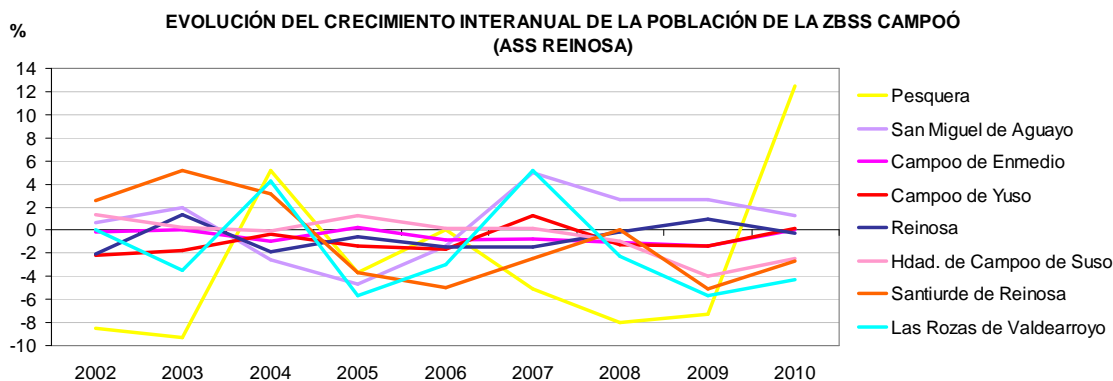
Mientras que Campoo de Yuso, Las Rozas y Pesquera han tenido un declinar de habitantes, San Miguel de Aguayo desde 2006 no hace más que acrecentar su Padrón, al igual que lo hizo durante el primer trienio de la década.



Pesquera ha tenido en 2010 un incremento de habitantes del 13% respecto al año anterior, siendo un municipio que durante la década menguó su población en un 23%.

También se observa los aumentos interanuales de personas empadronadas de entre el 2-4% de los últimos cuatro años de San Miguel de Aguayo, justo la trayectoria inversa de Santiurde de Reinosa, que los tuvo en el primer trienio para posteriormente perder habitantes. En su conjunto, el primer ayuntamiento ha incorporado un 5% de personas, mientras que el segundo las ha reducido en un 8% desde 2001.

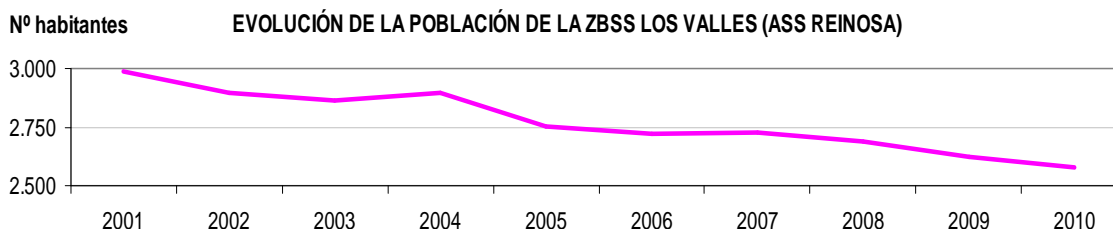
El resto de consistorios de la ZBSS muestran durante la mayor parte del periodo descenso de población y algún pequeño repunte aislado. Las Rozas ha bajado un 15% sus habitantes, el 8% Campoo de Yuso, y el resto han disminuido entre un 4-5% de sus personas empadronadas desde 2001.



## ZBSS Los Valles

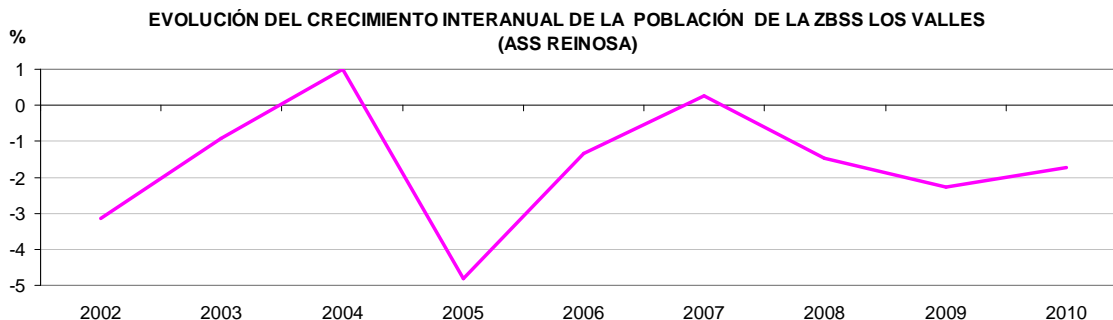
Es la segunda ZBSS más pequeña de Cantabria en población, con 2.580 habitantes en 2010, solo por encima de Nansa (ASS Torrelavega) que tiene 2.508 personas.

La Zona ha reducido su Padrón durante la última década, teniendo 407 habitantes menos que en 2001.

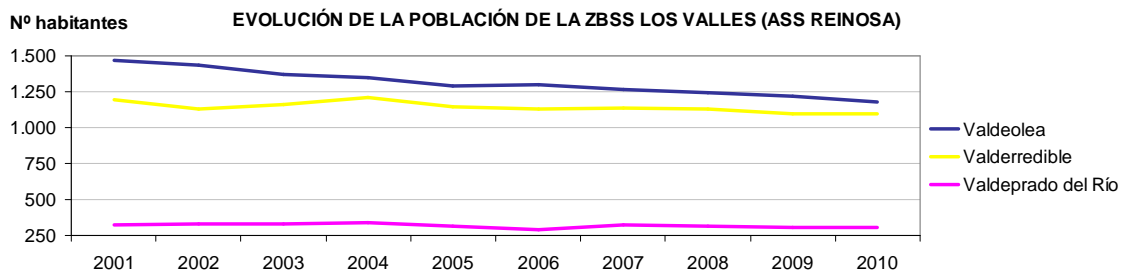


En términos relativos han descendido un 14% sus habitantes en los últimos diez años, lo que la coloca solo por detrás de la ZBSS Nansa, que es la que más empadronados/as ha perdido, al igual que en valores absolutos.

Ha habido años que la Zona ha tenido mermas poblacionales de hasta el 5%, si bien en el último trienio las caídas se mantienen rondando el 2% anual.

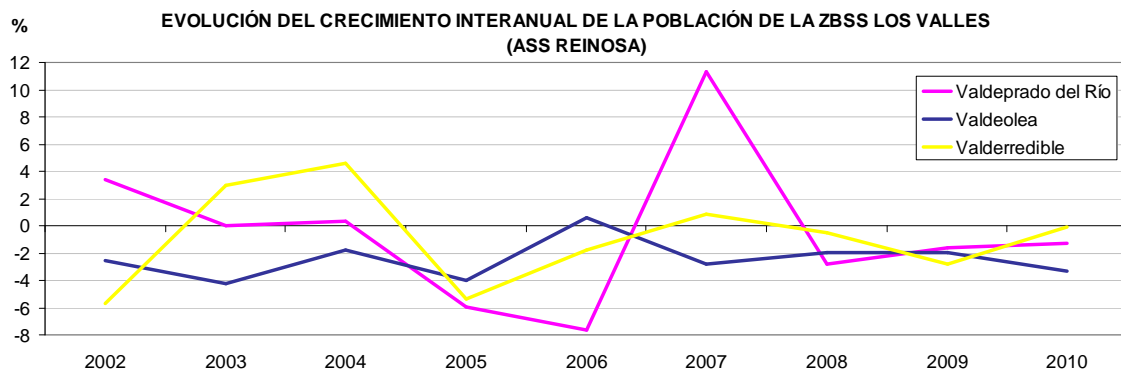


Con 1.176 habitantes en 2010, Valdeolea ha menguado en 294 personas en la última década, y 96 bajas padronales ha tenido Valderredible, que tiene este último año 1.098 habitantes. Valdeprado tiene 306 empadronados/as, 17 menos que en 2001.




Valdeolea, el municipio más poblado de la ZBSS y con mayor pérdida de habitantes en términos absolutos, es el que muestra una trayectoria más regular con descensos de entre el 2-4% interanual. En relación a 2001, ha visto caer su Padrón un 20%.

Valderredible ha bajado un 8% sus habitantes, y un 5% Valdeprado del Río que ha tenido años de incremento poblacional, que alcanzaron el 11% en 2007, si bien le ha seguido un trienio de recortes de entorno al 2% de empadronados/as al año.



**Área de Servicios Sociales**

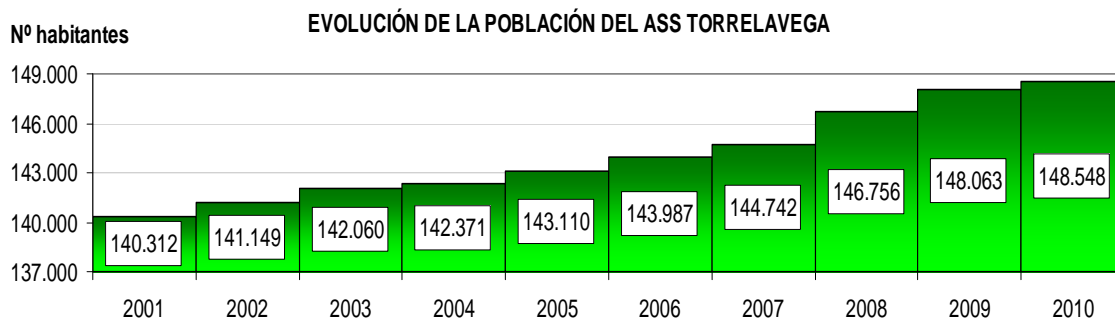
# **IV - TORRELAVEGA**



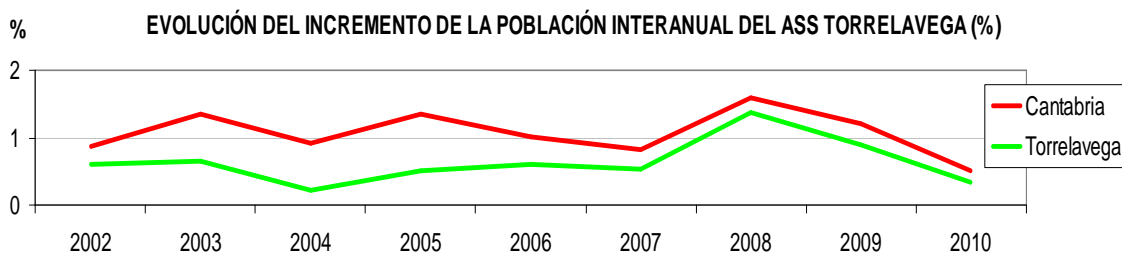
Con 148.548 habitantes en 2010, el ASS Torrelavega supone el 25% de la ciudadanía de la región. Es la segunda con más población de las cuatro en que está dividida la Comunidad Autónoma, por detrás del ASS Santander.

Ha experimentado durante la última década un crecimiento de 8.236 personas, y pese a ser el segundo ASS en habitantes, sus incrementos se han situado en tercer lugar, por debajo de las Área Santander y Laredo.

Su Padrón tiene 485 habitantes más en 2010 que en el año anterior, lo que supone uno de los aumentos interanuales más bajos de la década, lejos de las 1.307 y las 2.014 personas que se incorporaron al Padrón en 2008 y 2009 en los municipios del ASS.

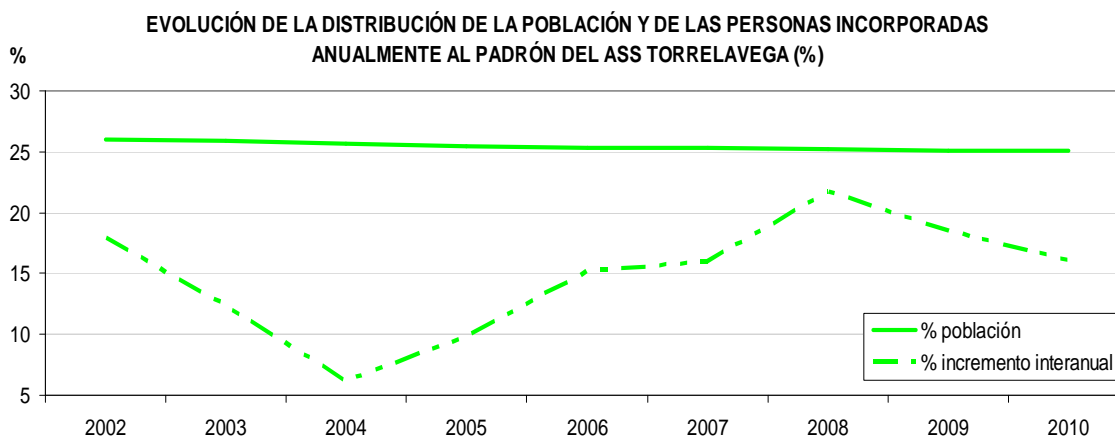


En relación a su población total, las subidas interanuales de habitantes han rondado el medio punto entre 2002 y 2007, y se dispararon hasta el 1,4% en 2008, en el que los ascensos también fueron muy notables en las ASS Santander y Laredo. En los últimos dos años han descendido notablemente los acrecentamientos anuales de población en las tres ASS, con un exíguo 0,3% en la Torrelavega.

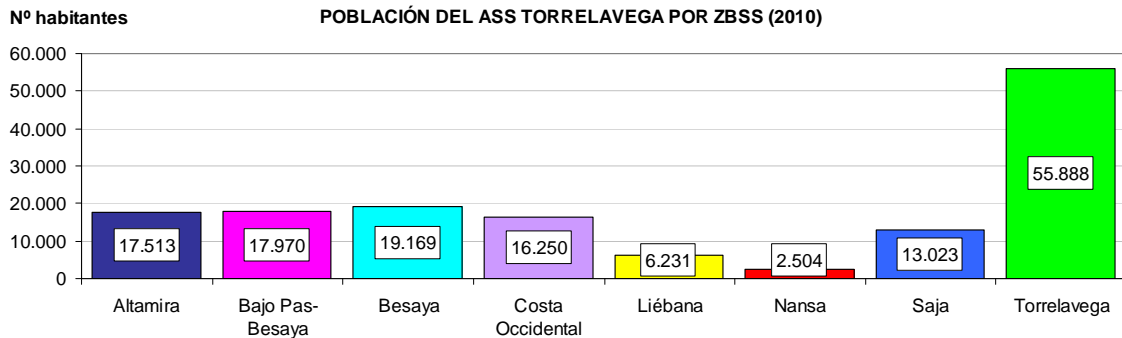


Si en 2002 el ASS Torrelavega acogía al 26% de la población de Cantabria, en 2010 residen en el Área el 25%.

Si observamos en donde se ha empadronado el nuevo vecindario que ha llegado a Cantabria en estos últimos años, concluimos que quienes lo han hecho en los ayuntamientos del ASS Torrelavega son sustancialmente menos, no habiendo superado el 20% durante los primeros ocho años de la década, e incluso en 2004 apenas el 6% de las personas que se sumaron al Padrón lo hicieron en algún municipio del ASS.

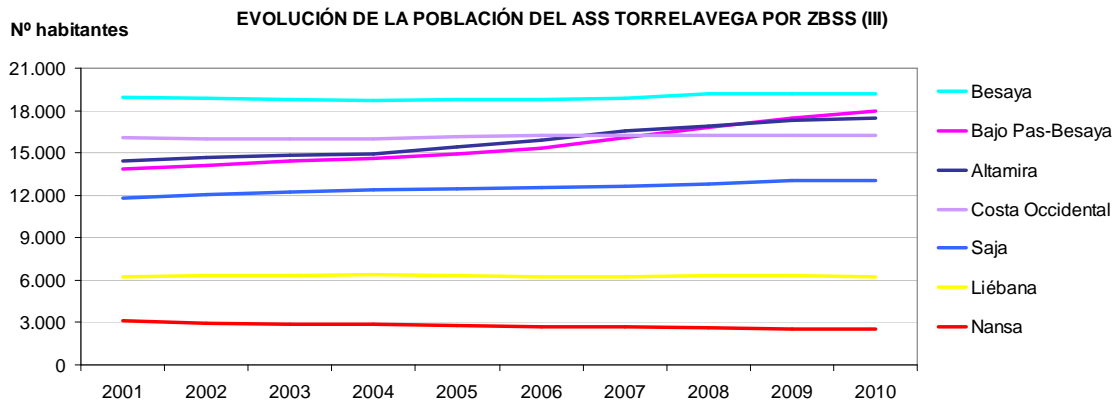
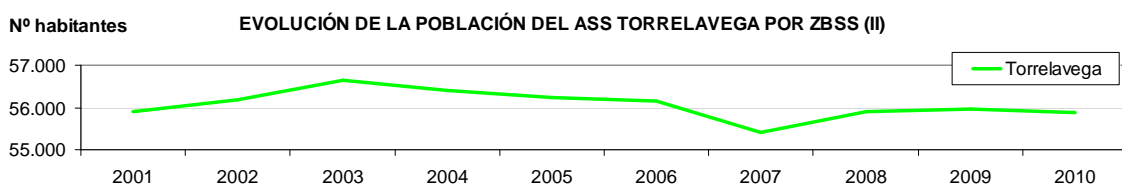
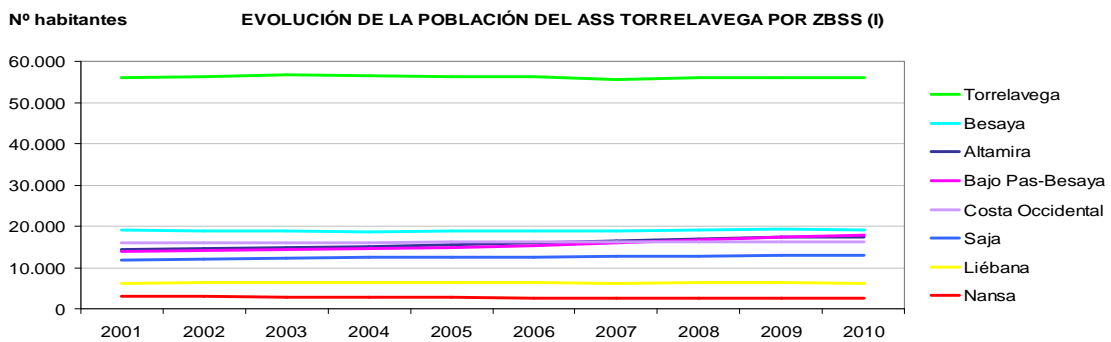


La ZBSS Torrelavega tiene 55.888 habitantes, que es el 38% de la población del ASS. Entre 13-11% tienen las ZBSS Besaya, Bajo Pas-Besaya, Altamira y Costa Occidental. Un 9% de personas aporta la ZBSS Saja, y un 4% y 2% de habitantes las Zonas Liébana y Nansa respectivamente.



De las ocho ZBSS, 5 han crecido en población. Las que más han visto aumentar su ciudadanía entre 2001 y 2010 han sido Bajo Pas-Besaya, en más de 4.100 personas, y Altamira en algo más de 3.000 habitantes. La ZBSS Saja se ha incrementado en 2.000 personas y en unas 200 ha incorporado Besaya y Costa Occidental.

Las ZBSS Torrelavega y Liébana han mantenido su población a lo largo del periodo, mientras que Nansa ha perdido casi 600 empadronadas/os.





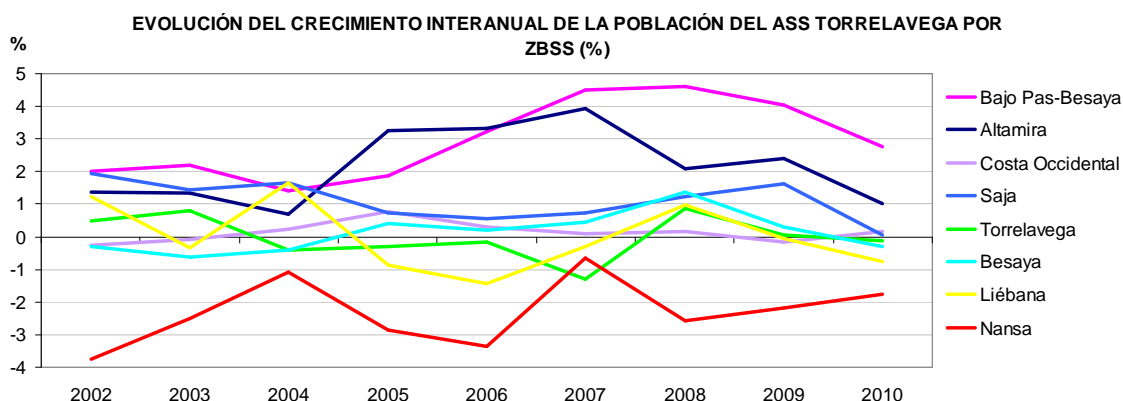
La ZBSS Bajo Pas-Besaya ha sumado un 30% más de habitantes en estos diez años, y un 21% la Zona Altamira, ambas con un periodo inicial de subidas interanuales del 1-2%, trayectoria ascendente de hasta un 4% en los años centrales de la década, y un último trienio de retroceso en los acrecentamientos interanuales de personas empadronadas.

Un 10% ha crecido la población del ABSS Saja, con aumentos en declive durante el primer quinquenio, seguido de un repunte posterior, roto por el estancamiento de su ciudadanía en 2010.

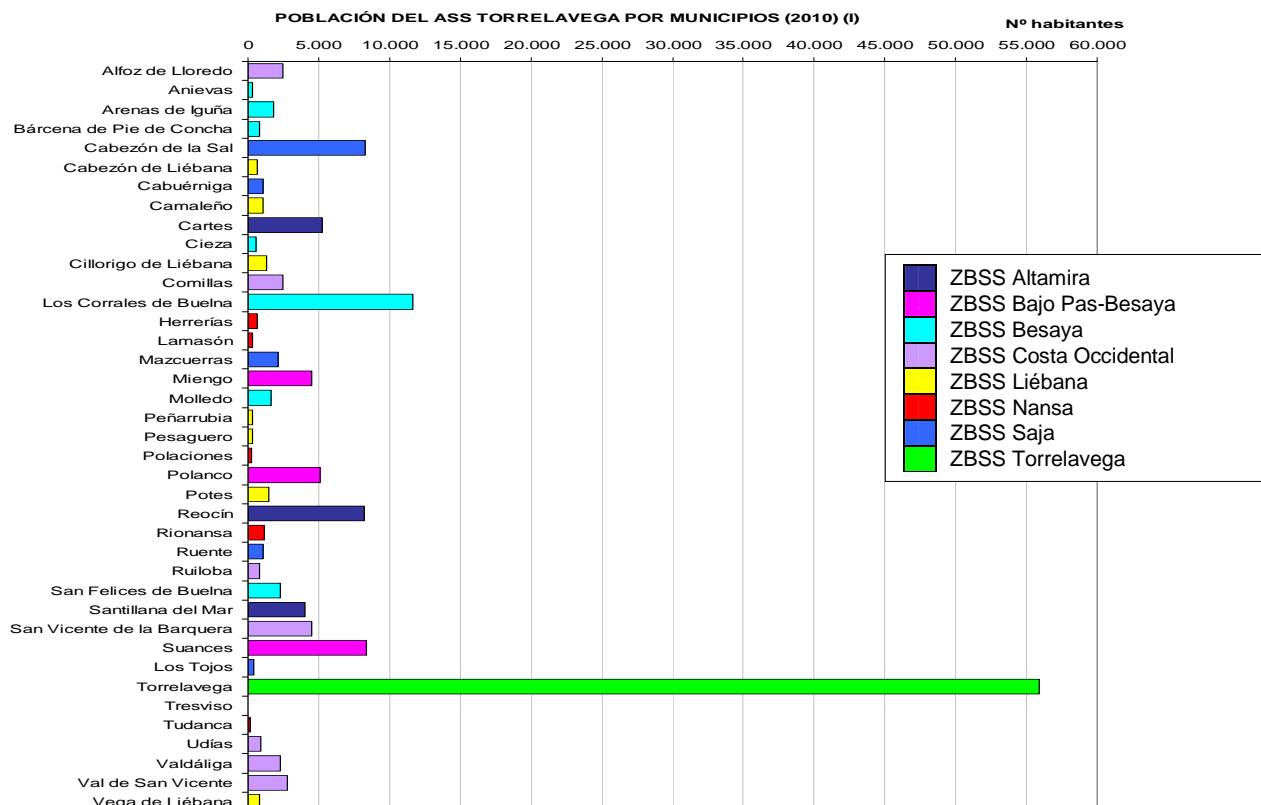
Costa Occidental, la única ZBSS del ASS que ha incrementado sus habitantes en 2010 respecto al año anterior, y Besaya tienen un 1% más de personas en este último Padrón que en el de 2001, ya que tras unos años de pérdidas, remontaron con otros de mayor incorporación poblacional.

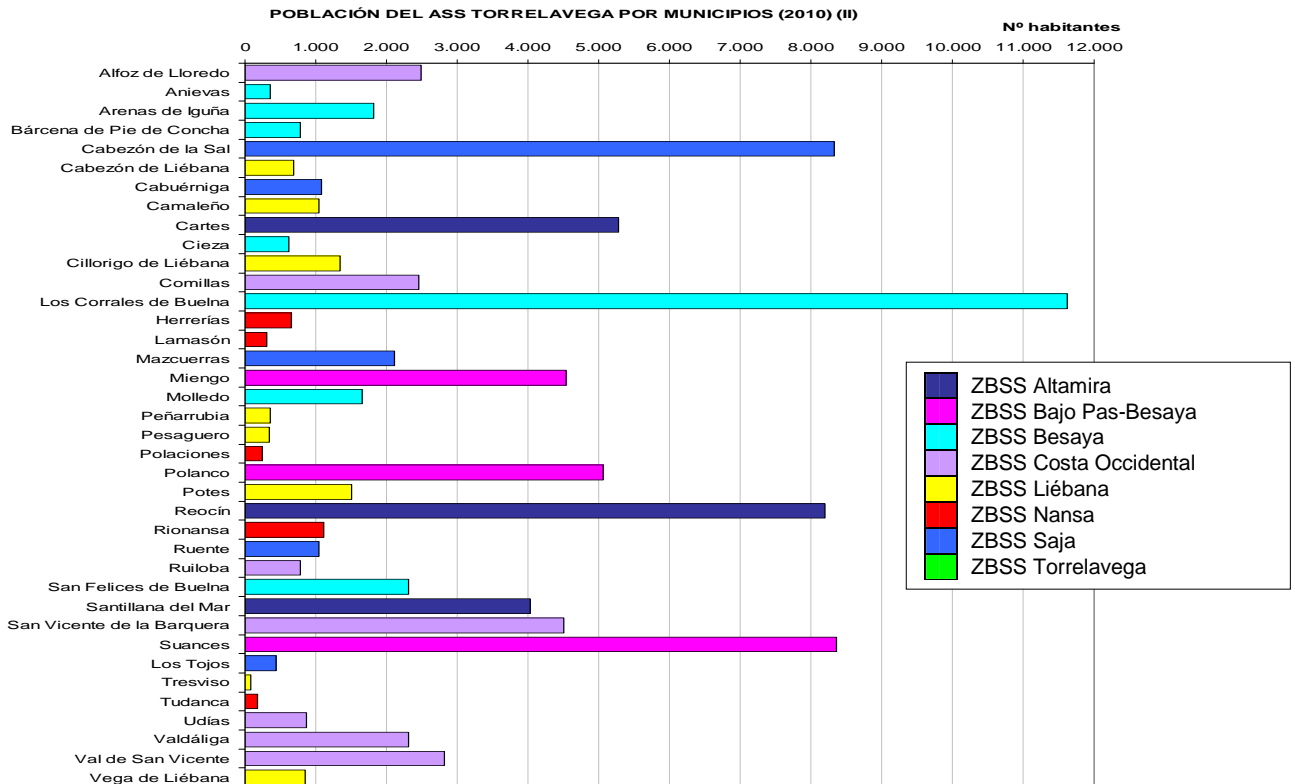
Evolución similar han tenido las ZBSS Torrelavega y Liébana, aunque mucho más pronunciada en estas últimas, conservado su ciudadanía.

Nansa es la única que ha caído en habitantes, un 19% durante los diez años, si bien desde 2008 está ralentizando el descenso de población.



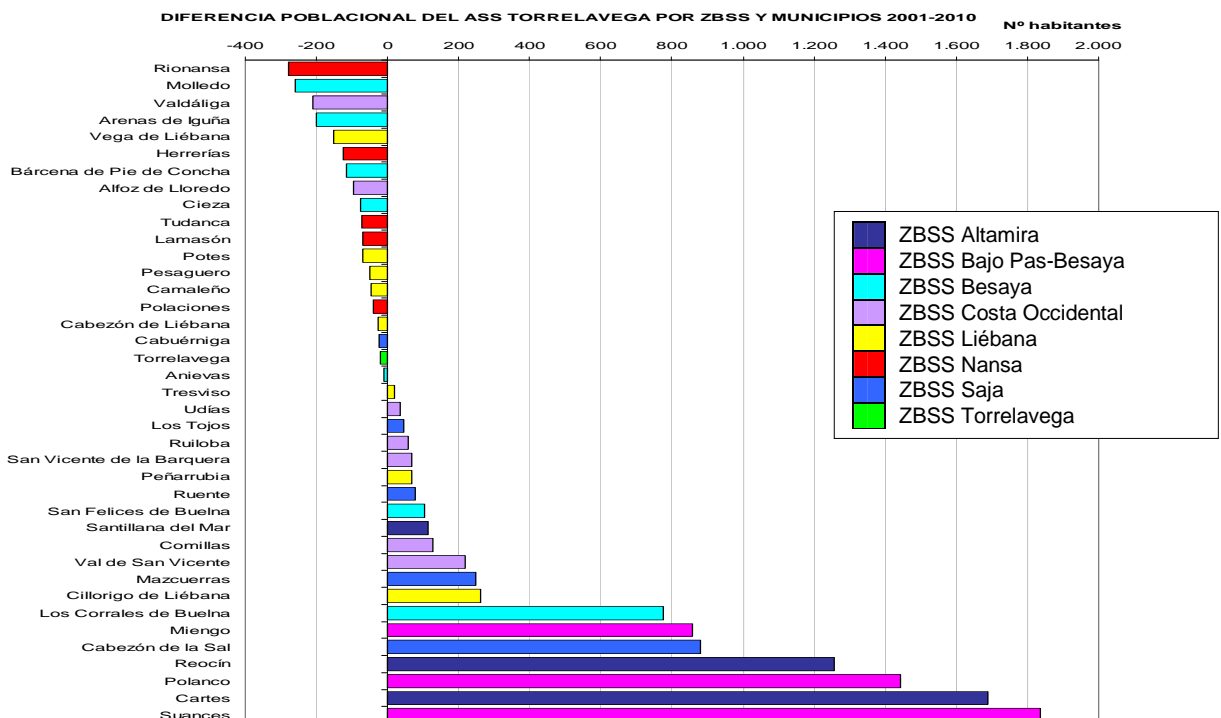
El municipio de Torrelavega empadrona al 38% de la ciudadanía del ASS, y le sigue Los Corrales de Buelna con el 8%. Los 14 consistorios semiurbanos acogen al 42% de la población y los otros 23 ayuntamientos rurales al 12% de habitantes del Área.





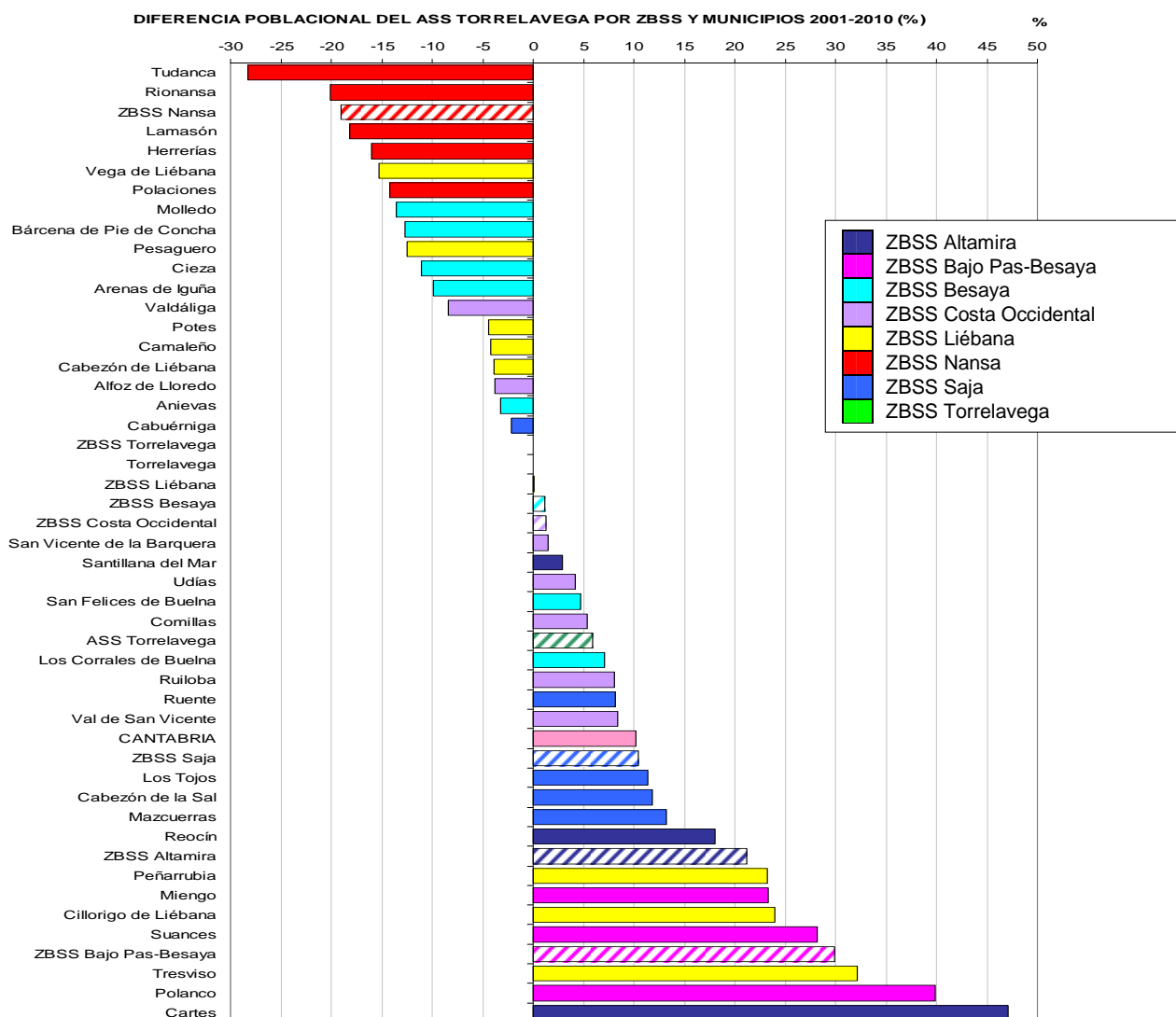
De los 39 municipios del Área, 19 han visto recortar su población. Rionansa con 280 personas menos es el ayuntamiento que más habitantes ha perdido, seguido de Molledo con 259 empadronados/as menos.

Todos los consistorios de la ZBSS Nansa han descendido en ciudadanía, igual que la ZBSS unimunicipal de Torrelavega, mientras que la totalidad de los que conforman las ZBSS Altamira y Bajo Pas-Besaya han crecido en habitantes. Suances y Polanco, de la primera Zona, y Cartés y Reocín, de la segunda ZBSS mencionada, son los ayuntamientos que más personas han aumentado a su Padrón durante esta década, por encima de los 1.200 habitantes.



Los consistorios que componen la ZBSS Nansa son los que mayores mermas poblacionales relativas han tenido. Tudanca tiene un 28% menos de habitantes en 2010 que en 2001, y es el ayuntamiento que más bajas padronales ha tendido de la Comunidad Autónoma. Un 20% menos de personas empadronadas tiene Rionansa.

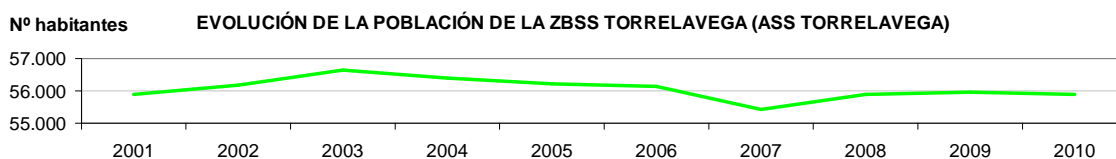
Cartes es el municipio del ASS que más ha incrementado su población, un 47%, seguido de Polanco, en un 40%.



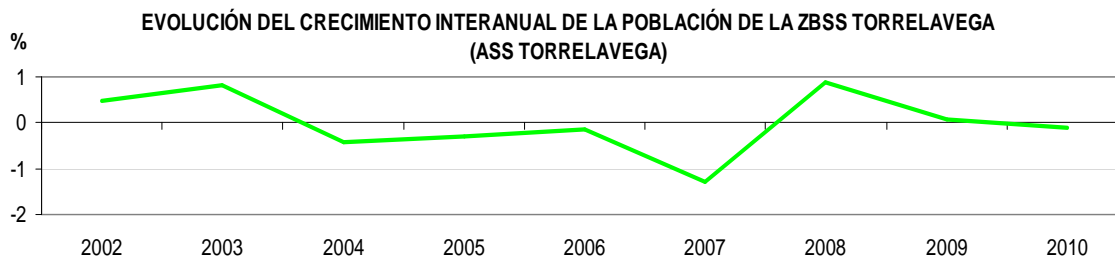
## ZBSS Torrelavega

Esta Zona la conforma únicamente el municipio de Torrelavega, el segundo más habitado de Cantabria con 55.888 personas empadronadas en 2010.

La Zona ha mantenido su ciudadanía a lo largo de la última década, entorno a las 56.000 personas, lo que ha tenido como consecuencia, al crecer el número de habitantes del ASS, que de representar el 40% de la población del Área y el 10% de la Comunidad Autónoma en 2001, ha pasado a suponer el 38% y el 9% respectivamente en 2010.



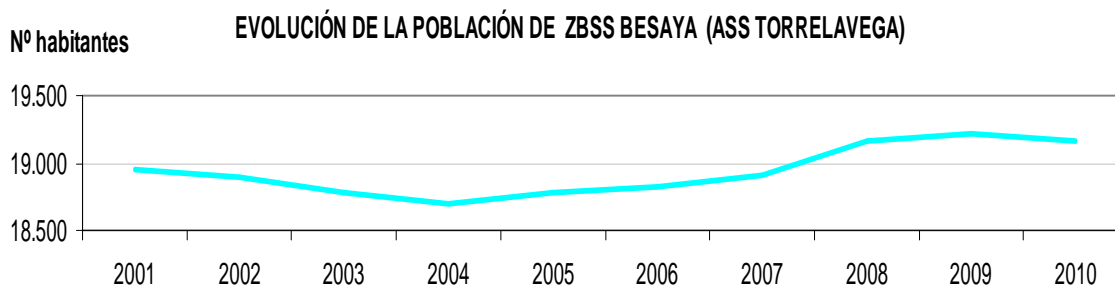
Los incrementos y las pérdidas relativas interanuales de habitantes han oscilado entre el 1% y el -1%, si bien en los últimos dos años la población permanece inalterable.



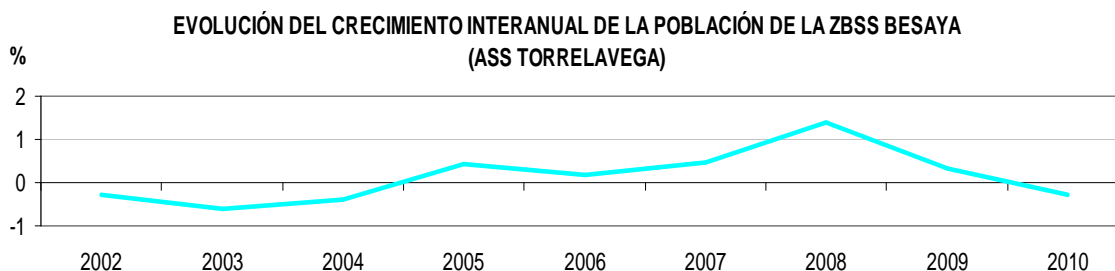
## ZBSS Besaya

Esta ZBSS, formada por 7 municipios, ha experimentado un aumento de 200 habitantes en 2010 respecto a 2001. Si hasta 2004 menguaban sus empadronados/as, a partir de ese momento ha ido sumando ciudadanía hasta llegar a las 19.169 personas del último Padrón.

Es la segunda Zona con mayor población del ASS y, como ocurría con la Zona Torrelavega, su estancamiento ha supuesto que de aportar el 14% de la ciudadanía del Área haya descendido al 13%.



En cifras relativas la Zona ha acrecentado sus habitantes en un 1% en 2010, respecto a 2001. Durante el último trienio hay una caída en los ascensos interanuales de población, llegando incluso a rebajar sus personas empadronadas este último año.

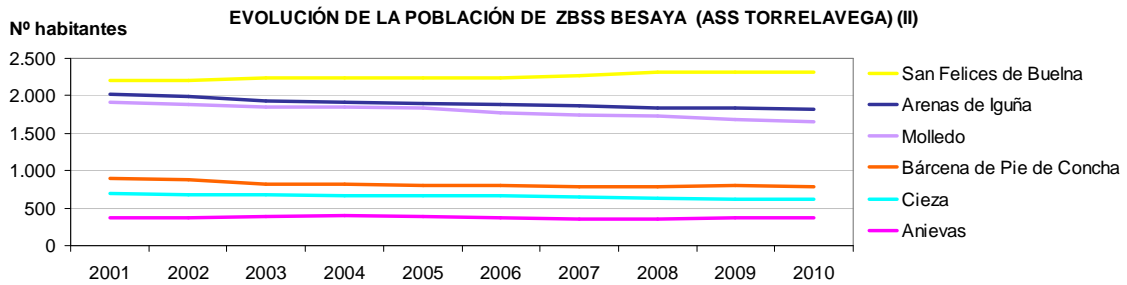
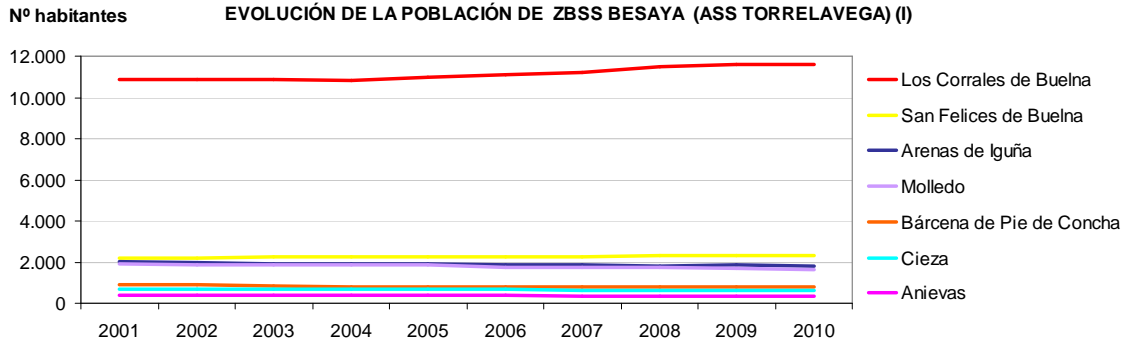


Solo los dos ayuntamientos más habitados de la Zona han ganado vecindario, mientras que los otros 5 consistorios lo han perdido, todos ellos con menos de 2.000 habitantes.

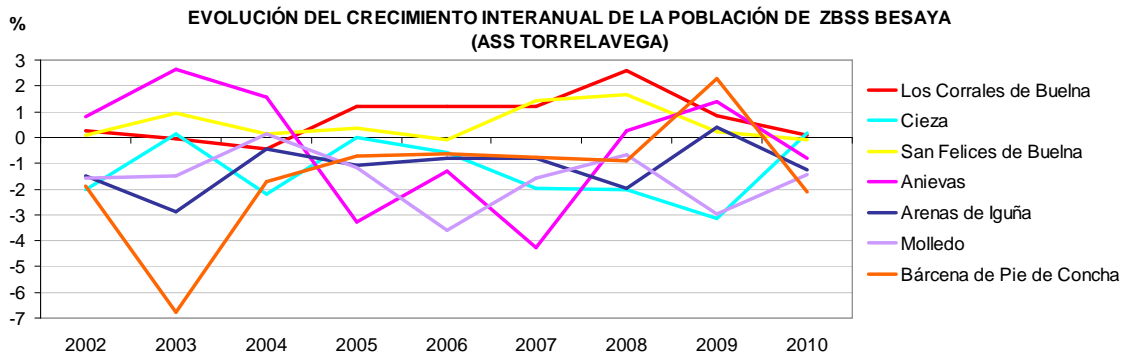
En 775 personas ha crecido Los Corrales durante toda la década, con 11.622 personas en el último Padrón. En 2001 su ciudadanía significaba el 57% de la ZBSS y en 2010 ya es el 61%.

San Felices incrementó su población en 105 personas, teniendo 2.312 habitantes empadronados este último año.

El resto de los ayuntamientos han caído en habitantes. La merma de Arenas de Iguña le ha hecho situarse por debajo de las 2.000 personas, 259 habitantes menos tiene Molledo en el mayor descenso de ciudadanía de la ZBSS

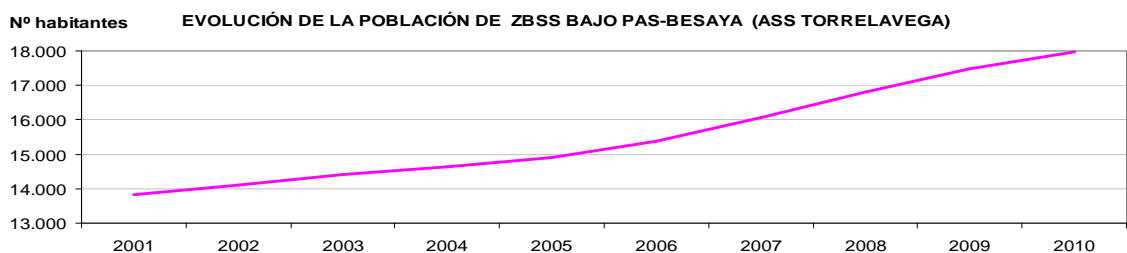


En términos relativos Los Corrales ha aumentado durante la década un 7% en habitantes y un 5% San Felices. Entre los municipios que han disminuido en población, destaca el 13% de Bárcena y el 11% de Cieza, que parece que en 2010 ha roto la trayectoria al alza de reducción de personas empadronadas iniciada en 2006.

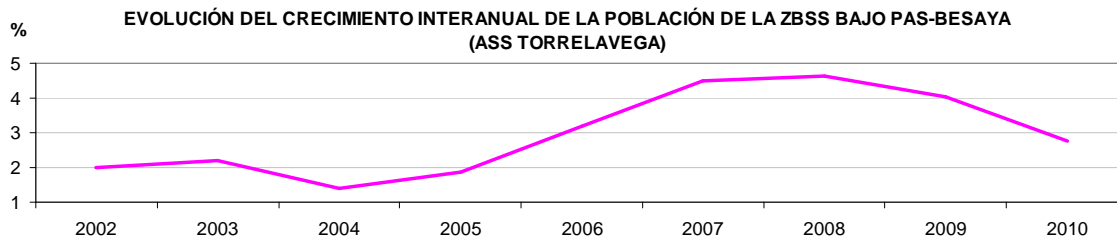


## ZBSS Bajo Pas-Besaya

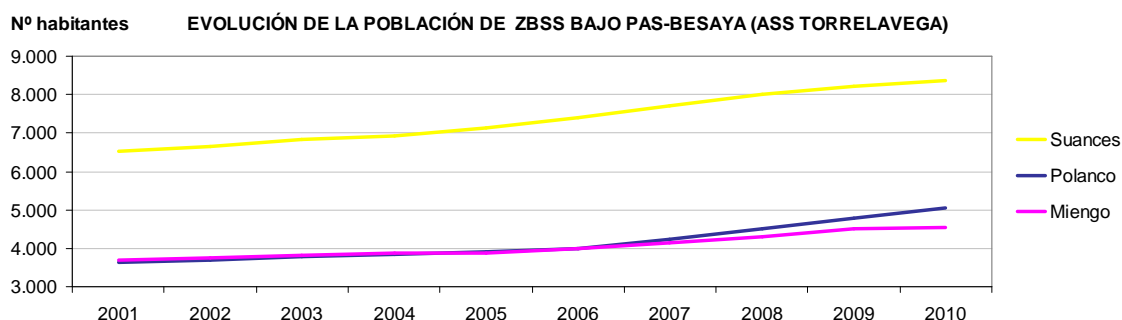
Algo más de 4.100 personas se han sumado al Padrón de habitantes de los tres municipios que conforman esta ZBSS. Es la mayor aportación del ASS Torrelavega.



El crecimiento de empadronados/as durante la década ha sido del 30%. Los ascensos interanuales de población del 1-2% del primer quinquenio se han quedado muy cortos por los experimentados durante el segundo, que han sido superiores al 4%, si bien desde 2008 están en retroceso.



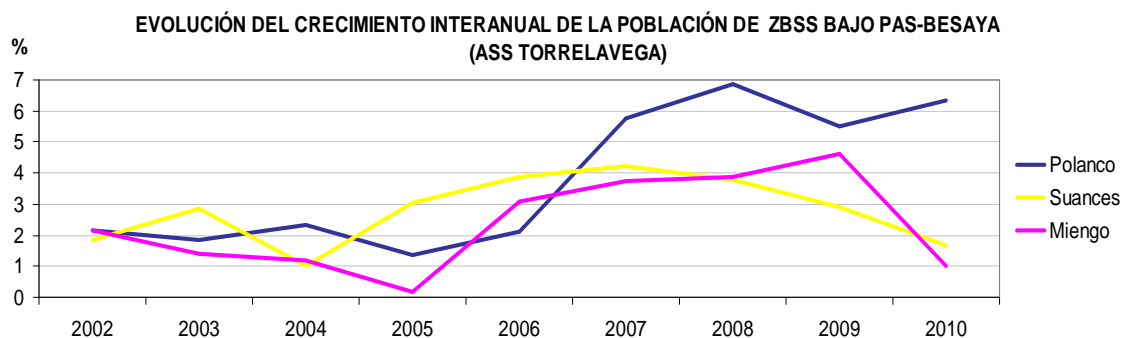
Los tres ayuntamientos de la Zona han acrecentado su ciudadanía, especialmente a partir de 2007. Suances ha sumado algo más de 1.800 personas a su Padrón desde 2001, Polanco casi 1.500 y Suances tiene 858 habitantes más que hace diez años.



El consistorio que más personas ha empadronado en datos relativos ha sido Polanco, con un 40% en el conjunto de la década y subidas interanuales superiores al 5% desde 2007.

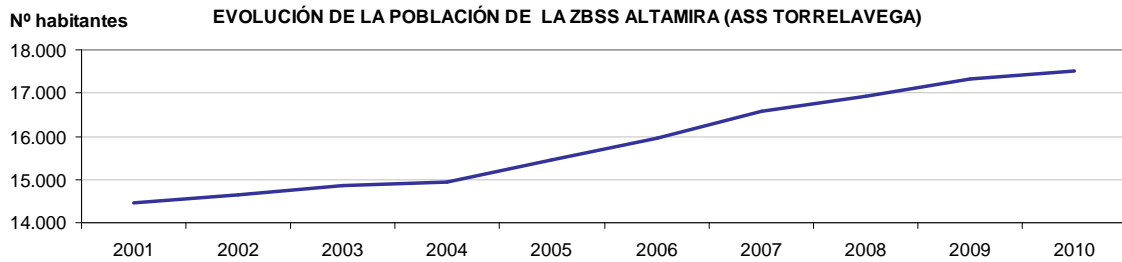
Suances ha crecido un 28%, con incrementos que fueron aumentando hasta superar el 4% en 2007, y que se están recortando desde entonces.

Miengo, el municipio con menos habitantes de la Zona, ha experimentado un ascenso del 23% desde 2001, y ha tenido una trayectoria alcista entre 2005 y 2009, año en que alcanzó un 5%, rota en el último Padrón con un acrecentamiento interanual del 1%.

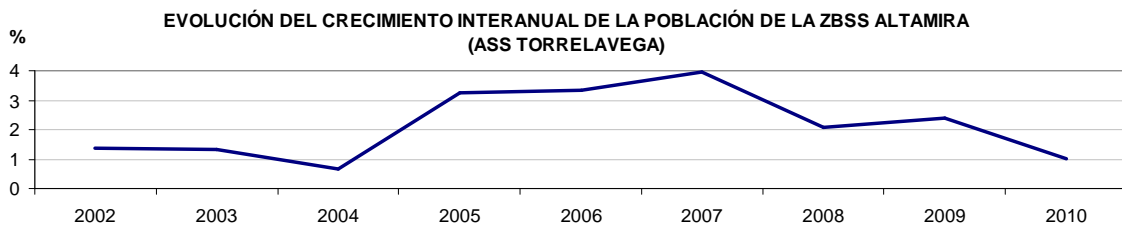


## ZBSS Altamira

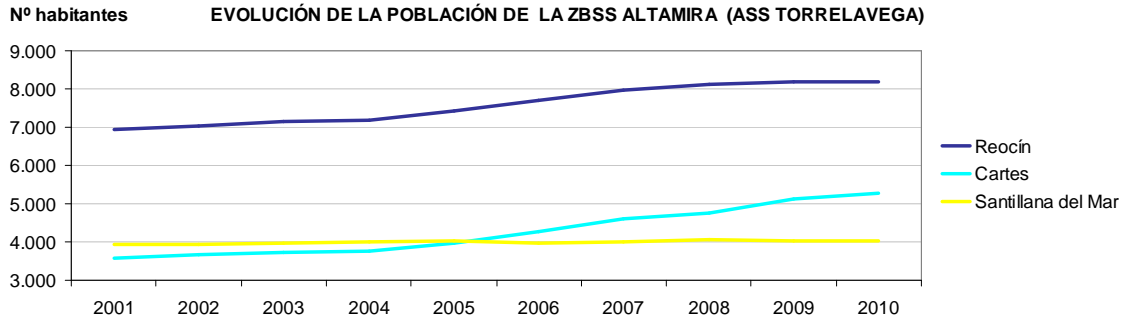
En 2010 la ZBSS Altamira tiene el 10% de habitantes del Área, con 17.513 personas empadronadas. Son 3.059 personas las que se han incorporado desde 2001, la segunda mayor aportación del ASS Torrelavega, solo superada por la Zona Bajo Pas-Besaya, ambas Zonas constituidas por tres consistorios.



Con crecimientos interanuales de habitantes durante toda la década, éstos alcanzaron el 4% en 2007, para posteriormente ir menguando los aumentos hasta el 1% de 2010. El incremento respecto a 2001 es del 21%, el segundo porcentaje más elevado tras el 30% de la ZBSS Bajo Pas-Besaya.



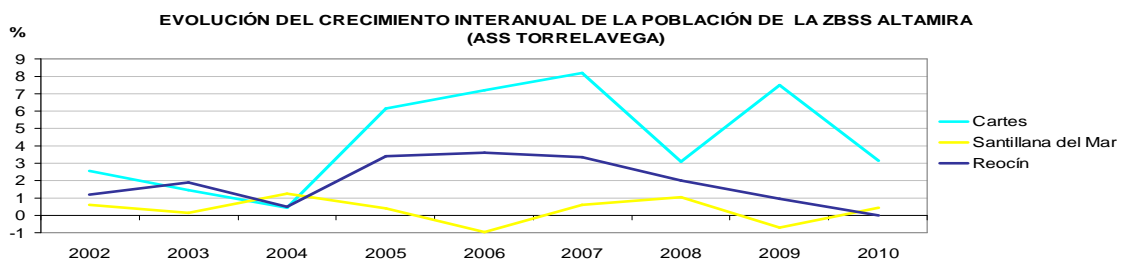
Los tres municipios de la ZBSS han ganado población. Cartes es el que lo ha hecho en mayor medida, sumando 1.689 habitantes más, Reocín ha añadido a su Padrón 1.256 personas y Santillana 114 nuevos vecinos.



Cartes es el ayuntamiento con mayor ascenso relativo de habitantes con un 47% respecto a 2001 y es que durante buena parte de los últimos años sus acrecentamientos interanuales de población han sido superiores al 6%.

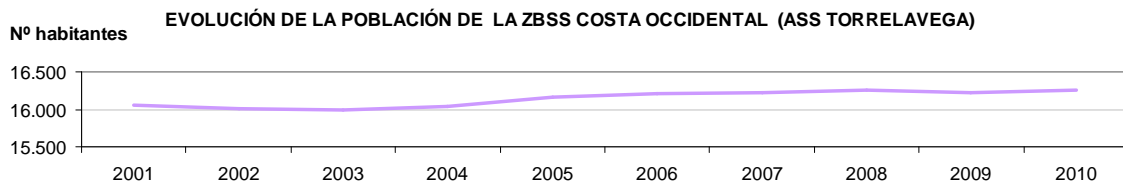
Reocín también ha subido en habitantes un 18% a lo largo de la década pero esas incorporaciones decrecen de manera continuada durante el último quinquenio, hasta llegar a mantener la población en 2010 respecto al año anterior.

Santillana ha visto crecer su Padrón un 3% en estos diez años, con aumentos interanuales que apenas han superado el 1%, y dos años con pérdidas de habitantes que tampoco sobrepasaron el 1%.

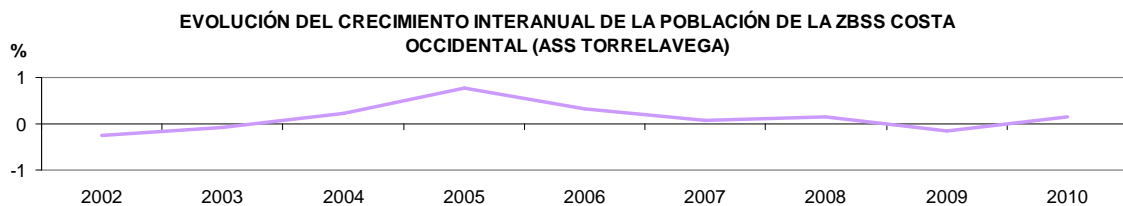


## ZBSS Costa Occidental

En 2010 la ZBSS tiene 16.250 habitantes. En apenas 200 personas ha incrementado su población esta Zona compuesta por 7 municipios, las cuales se sumaron al Padrón en 2005 y 2006.



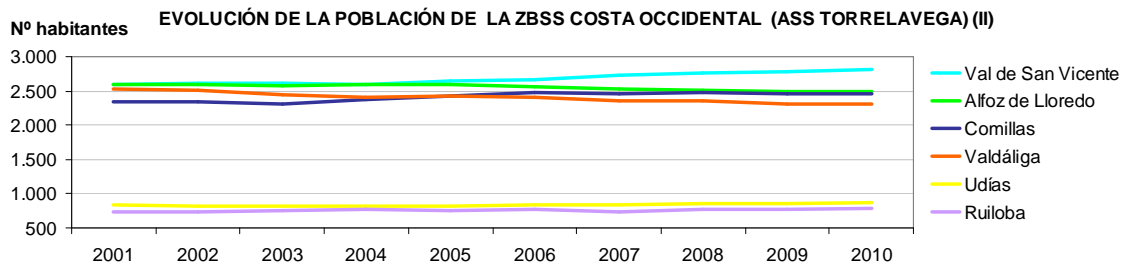
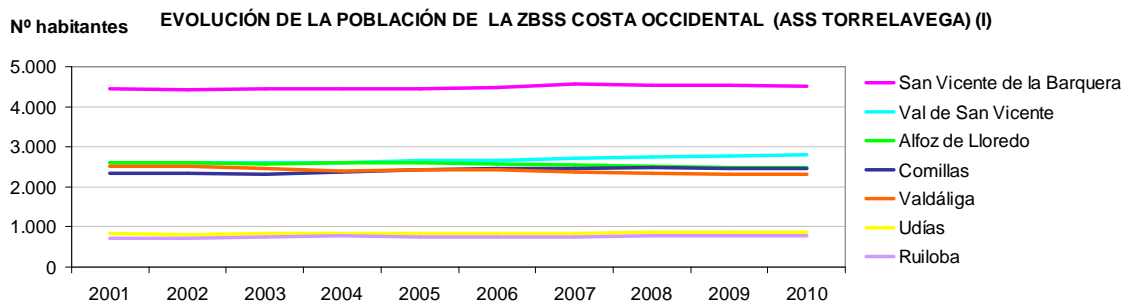
A excepción de los leves ascensos interanuales entre 2004 y 2006, que han supuesto el acrecentamiento de un 1% de la ciudadanía empadronada, la población se ha mantenido estable en esta ZBSS durante toda la década.



Valdáliga y Alfoz de Lloredo son los únicos municipios de la ZBSS que tienen en 2010 menos habitantes que hace diez años, en concreto, 211 y 97 personas respectivamente.

Otros dos ayuntamientos, Val de San Vicente y Comillas, con poblaciones similares que rondan las/os 2.500 habitantes, han ganado 219 y 126 personas más.

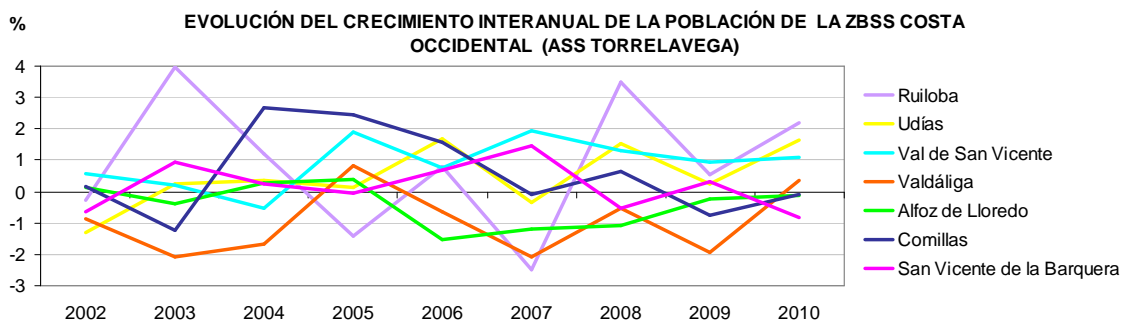
El consistorio más habitado con entorno a las 4.500 personas, San Vicente, tiene 68 habitantes más; y los menos poblados, por debajo de los 900 habitantes, Ruiloba y Udías, han visto subir su Padrón en 59 y 35 personas cada uno.



Los siete consistorios de la ZBSS han alternado años de incorporación de habitantes con otros de pérdida de población. Comparando las personas empadronadas de 2010 con las de 2001, el municipio con mayor crecimiento ha sido Val de San Vicente

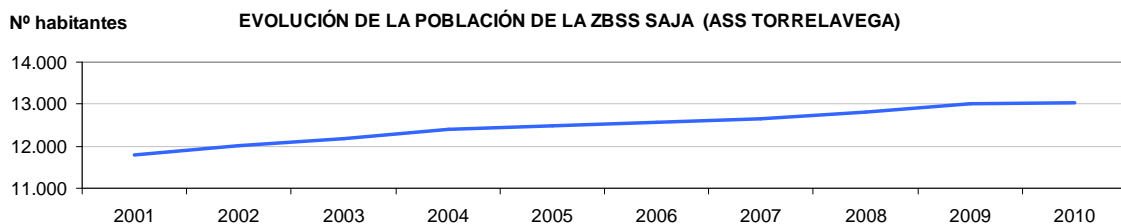


con un 8% más de habitantes, idéntico porcentaje que Ruiloba; un 4-5% han aumentado Udías y Comillas; y un 2% San Vicente. El 8% y el 4% han descendido Valdáliga y Alfoz de Lloredo.

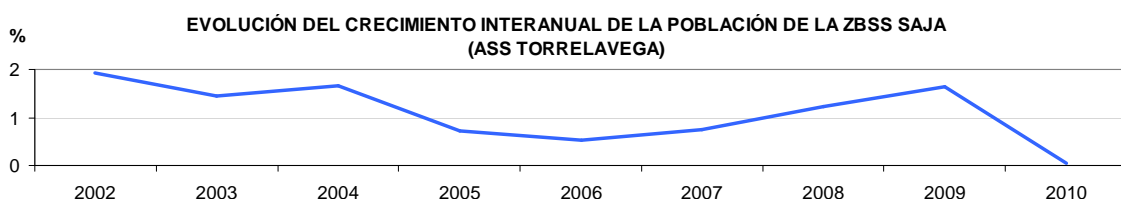


## ZBSS Saja

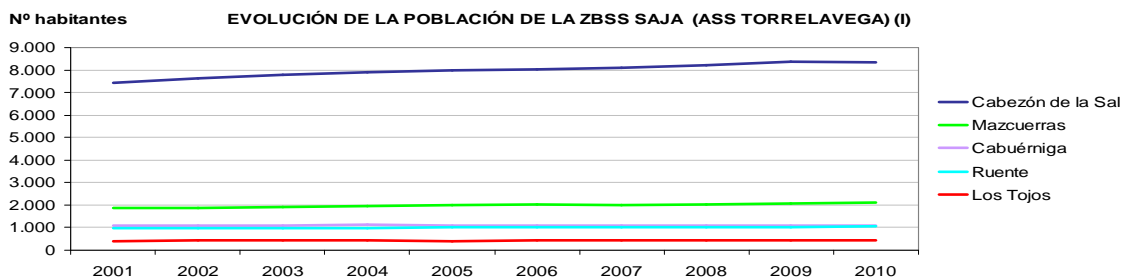
En 1.227 personas ha incrementado su población la Zona Saja, alcanzando las 13.023 personas empadronadas en 2010 en sus 5 ayuntamientos. La Zona tiene el 9% de los habitantes del ASS, un 1% más que en 2001. En 2010 se ha mantenido la ciudadanía respecto al año anterior.

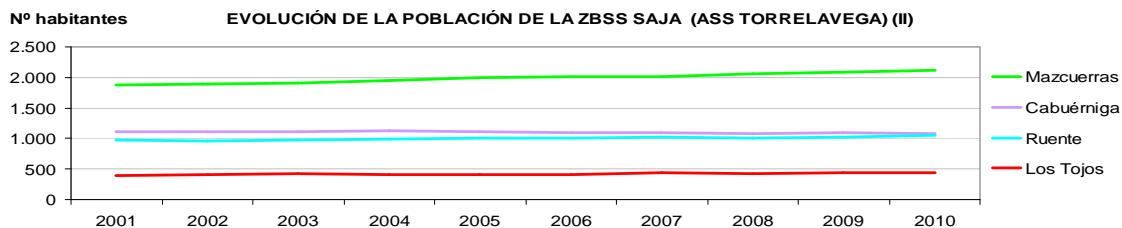


La suma de población se cifra en un 10% en toda la década, e interanualmente los ascensos han sido de entre el 0,5-2%. En 2010 se mantuvo la del año anterior.



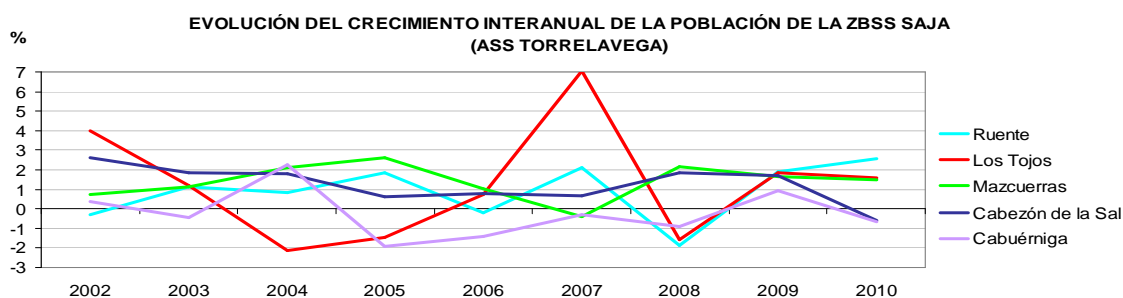
Con la excepción de Cabuérniga, que tiene en el último Padrón 24 personas menos que en el correspondiente a 2001, los restantes cuatro municipios de la ZBSS han subido durante la década en número de habitantes. Cabezón de la Sal tiene 879 personas más, y 247 habitantes ha incorporado Mazcuerras. También Ruento y Los Tojos han ganado población.





El crecimiento relativo de habitantes más acusado, con un 13%, es el de Mazcuerras, seguido de Cabezón de la Sal, con un 12% y Los Tojos, que pese a ser el consistorio menos poblado en cifras absolutas, ha aumentado un 11% su ciudadanía en 2010 respecto a diez años atrás.

Un 2% de habitantes ha perdido Cabuérniga en estos diez últimos años.

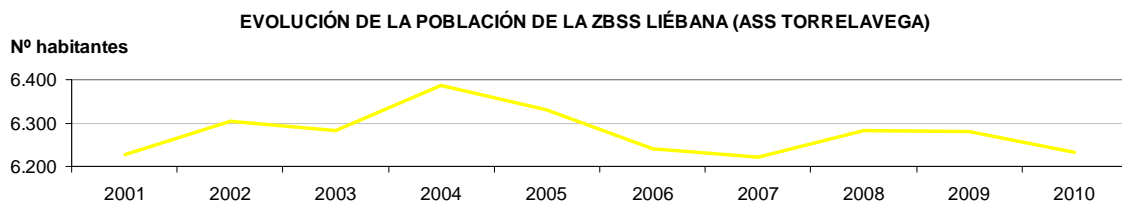


## ZBSS Liébana

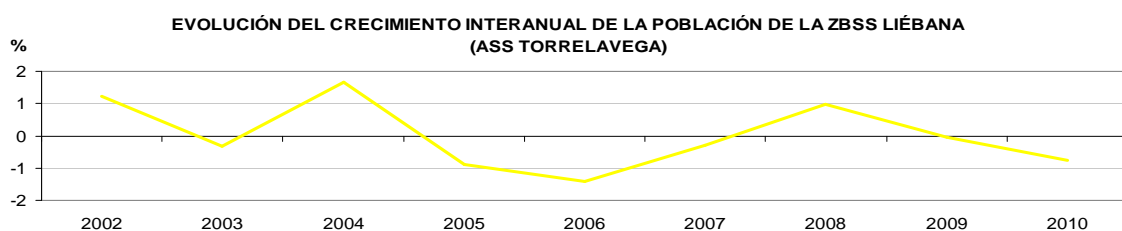
Esta ZBSS es de todo el ASS Torrelavega la que está configurada por más municipios, 8, pese a lo cual es de las que menos habitantes tiene, solo por delante de la ZBSS Nansa.

La Zona Liébana tiene en el último Padrón la misma población que en 2001, poco más de 6.200 personas. El ascenso de habitantes experimentado hasta 2004 se redujo posteriormente hasta las 6.231 personas en 2010.

La ciudadanía de la ZBSS ha representado el 4% de la población del ASS Torrelavega durante toda la década.

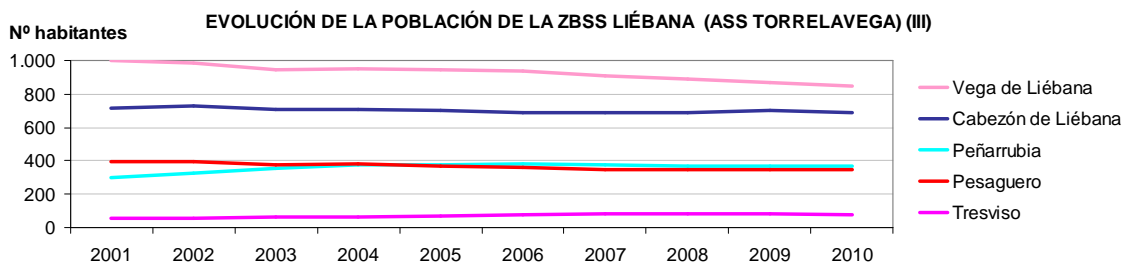
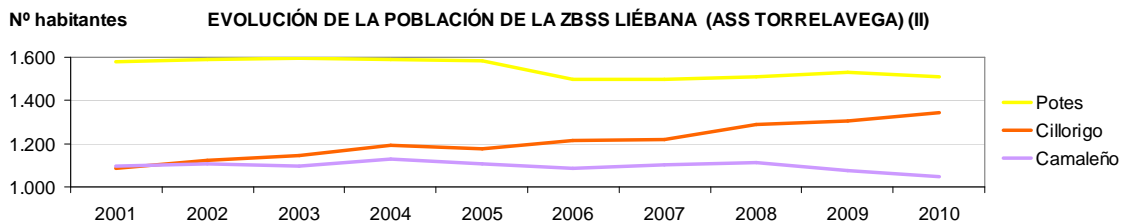
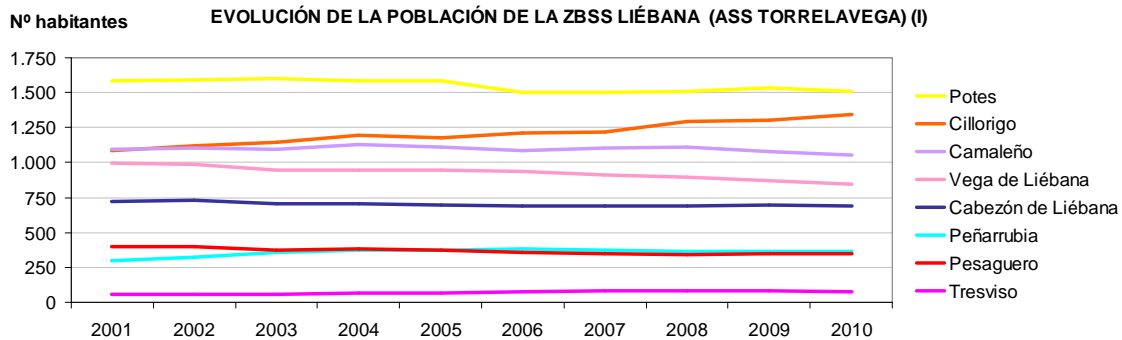


En cifras relativas, la Zona experimenta oscilaciones con años de incrementos, de hasta el 2%, con otros de pérdida de habitantes, que ha llegado a ser del 1,4%.



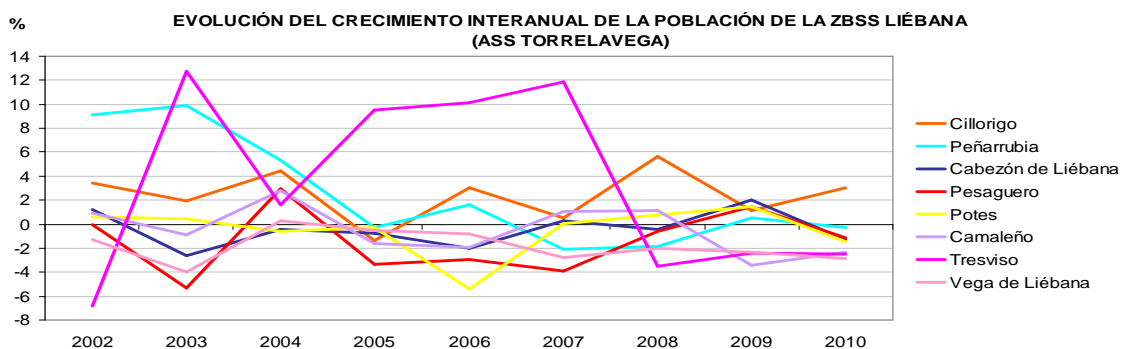
El mantenimiento de la población de la ZBSS se debe a la espectacular subida de Cillorigo, que ha incorporado 260 personas a su Padrón, así como las más modestas de Peñarrubia y Tresviso.

De los 5 consistorios que menguan en habitantes, destaca Vega de Liébana con 152 personas menos y Potes, el ayuntamientos más habitado de la ZBSS, que ha reducido en 69 sus habitantes empadronados.



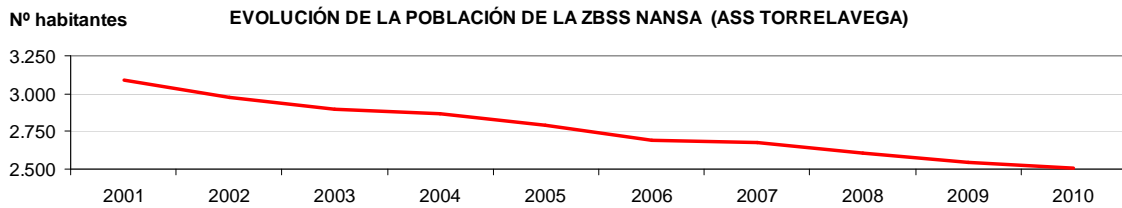
Tresviso es el ayuntamiento que más ha ganado en población en términos relativos en la última década, siendo con 78 habitantes en 2010 el menos habitado de la ZBSS y el segundo de la Comunidad Autónoma detrás de Pesquera (ZBSS Campoo, ASS Reinoso). Según el Padrón Municipal 2010 tiene un 32% más de personas que en 2001. Cillorigo ha crecido un 24% y un 23% Peñarrubia.

Vega de Liébana es el consistorio que ha perdido más población, un 15%. Un 12% ha descendido el Padrón de Pesaguero. Los otros 3 ayuntamientos han caído entorno al 4% de sus habitantes en 2010, respecto a 2001.

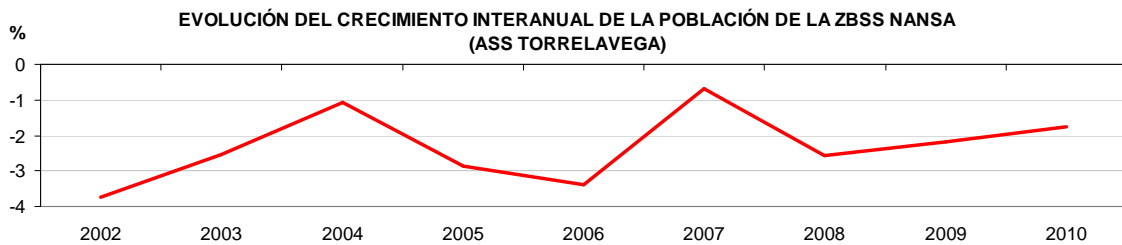


## ZBSS Nansa

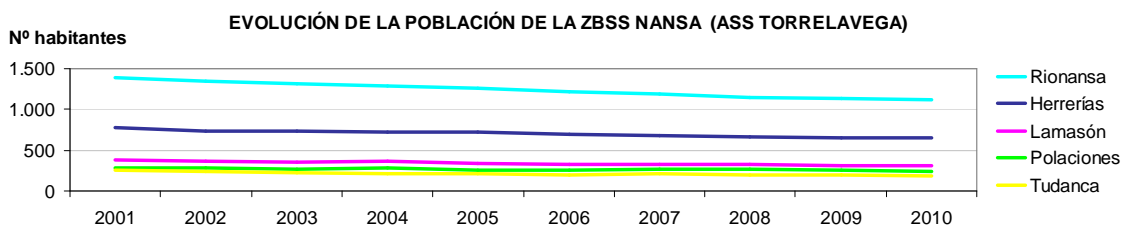
La ZBSS más deshabitada de Cantabria está formada por 5 municipios y tiene 2.504 habitantes en 2010, que son 587 personas menos que diez años antes. Apenas ha supuesto durante toda la década un 2% de la población de la Comunidad Autónoma.



Aunque la disminución de habitantes ha sido constante durante el periodo, las mermas interanuales superiores al 3% de la primera parte de la misma, se han recortado en el último cuatrienio, estableciéndose en 2010 en el 2%. En el global, la ZBSS ha reducido un 19% sus habitantes en estos diez años, el porcentaje más alto de todas las ZBSS de Cantabria.



Prácticamente la mitad de la población que ha perdido la ZBSS, ha sido la que se ha marchado del ayuntamiento de Rionansa, que tiene 1.113 personas en 2010, que son 280 habitantes menos que hace diez años. Herrerías ha visto descender su Padrón en 124 personas.



En datos relativos, son el consistorio más poblado y el menos habitado los que más bajas han tenido en el Padrón. Tudanca y Rionansa han caído un 28% y un 20% en habitantes en la última década. Entre el 14-18% han disminuido los otros tres municipios de la ZBSS.

